

## Sisällysluettelo

### MAANKJ, 10.2.2020 08:15, Pöytäkirja

§ -1 Pöytäkirjan kansilehti (läsnäolijat) .....	1
§ 1 Kokouksen avaus ja sen laillisuus ja päätösvaltaisuus .....	3
§ 2 Pöytäkirjan tarkastaminen .....	4
§ 3 Työjärjestyksen hyväksyminen .....	5
§ 4 Seuraava kokous .....	6
§ 5 Lausunto Turun kaupungille Koroisten siirtolapuutarhan asemakaavaehdotuksesta (M6/13.1.2020) .....	7
§ 6 Suunnittelujohtajan lausunto Kemiönsaaren kunnan kaavoitusyksikölle Dragsfjärdin itäisen saariston rantaosayleiskaavan muutosluonnokseen koskien kiint .....	9
§ 7 Suunnittelujohtajan lausunto Pöytyän kunnalle Pihlavanniemen ranta-asekaavan muutosehdotuksesta (M 162/5.12.2019) .....	11
§ 8 Merialuesuunnittelun valmistelutilanne .....	14
§ 9 Lausuntopyynnöt, jotka eivät anna aiheita Varsinais-Suomen liiton lausunnon antamiseen .....	16
§ 10 Mahdolliset muut asiat .....	18
§ 11 Kokouksen päättäminen .....	19



Maankäyttöjaosto KOKOUSAIKA KOKOUSPAIKKA PYKÄLÄT	Pöytäkirja 10.02.2020 klo 08.15–08.42 Maakuntatalo § 1-11	1/2020  Sivut 1-17
SAAPUVILLA	Rantasaari Juha, pj. Halkilahti Jaakko Heinonen Marko, vpj. Lehtinen Riitta Lindqvist Emma Rautanen Hannu Virolainen Anne-Mari, saapui klo 08.19, § 5	
LÄSNÄOLO- JA PUHEOIKEUDELLA	Pilpola Juhani	maakuntahallituksen jäsen
ESITTELIJÄ	Saarento Heikki	suunnittelujohtaja
SIHTEERI	Mäkeläinen Erika	suunnitteluassistentti
MUUT SAAPUVILLA OLLEET		
VALMISTELIJAT	Juvonen Timo Klap Aleksis Nurmi Lasse Mäki-Arvela Noora	erikoissuunnittelija erikoissuunnittelija erikoissuunnittelija erikoissuunnittelija
LAILLISUUS JA PÄÄTÖSVALTAISUUS	§ 1	
PÖYTÄKIRJAN TARKASTUS	§ 2	
ALLEKIRJOITUKSET	§ 1-11	
	Juha Rantasaari puheenjohtaja	Erika Mäkeläinen sihteeri
PÖYTÄKIRJAN TARKASTUS	Pöytäkirja on tarkastettu ja todettu kokouksen kulun mukaiseksi.  Maakuntavirasto	

## KOKOUKSEN AVAUS JA SEN LAILLISUUS JA PÄÄTÖSVALTAISUUS

Ehdotus Maankäyttöjaoston puheenjohtaja avaa kokouksen. Kokous todetaan lailliseksi ja päätösvaltaiseksi.

Päätös Ehdotus hyväksyttiin.

---

## PÖYTÄKIRJAN TARKASTAMINEN

Asia Varsinais-Suomen liiton hallintosäännön (12.6.2017) 120 § mukaan "Pöytäkirjan pitämisestä ja sisällöstä vastaa pöytäkirjanpitäjä toimielimen puheenjohtajan johdolla. Jos puheenjohtaja ja pöytäkirjanpitäjä ovat eri mieltä kokouksen kulusta, pöytäkirja laaditaan puheenjohtajan näkemyksen mukaan. Pöytäkirjan allekirjoittaa puheenjohtaja ja varmentaa pöytäkirjanpitäjä. Pöytäkirja voidaan allekirjoittaa ja tarkastaa sähköisesti."

Maakuntahallitus on kokouksessaan (31.3.2014 § 37) ottanut käyttöön pöytäkirjan sähköisen tarkastamisen.

Ehdotus Maankäyttöjaosto päättää, että:

1. Pöytäkirjanpitäjän varmentama pöytäkirja lähetetään sähköpostitse maankäyttöjaoston kokouksen jälkeen puheenjohtajalle hyväksymistä varten.
2. Puheenjohtaja ilmoittaa sähköpostilla suunnittelujohtajalle ja pöytäkirjanpitäjälle pöytäkirjan hyväksymisestäään.
3. Pöytäkirjan hyväksymistä koskevat sähköposti-ilmoitukset liitetään pöytäkirjaan ja puheenjohtaja allekirjoittaa tarkastetun pöytäkirjan hallintosäännön 120 §:n mukaisesti.

Päätös Ehdotus hyväksyttiin.

---

## TYÖJÄRJESTYKSEN HYVÄKSYMINEN

Ehdotus      Lähetetty esityslista hyväksytään kokouksen työjärjestykseksi. Mahdolliset muut asiat käsitellään kohdassa "Mahdolliset muut asiat".

Päätös      Ehdotus hyväksyttiin.

---

SEURAAVA KOKOUS

Ehdotus Maankäyttöjaoston seuraava kokous on 23.3.2020 klo 08.15.

Päätös Ehdotus hyväksyttiin.

\_\_\_\_\_

LAUSUNTO TURUN KAUPUNGILLE KOROISTEN SIIRTOLAPUUTARHAN ASEMAKAAVAEHDOTUKSESTA  
(M6/13.1.2020)

Asia Turun kaupungin kaupunkiympäristötoimialan kaavoitusyksikkö on pyytänyt Varsinais-Suomen liitolta lausuntoa Koroisten siirtolapuutarhan asemakaavaehdotuksesta 25.2.2020 mennessä.

Suunnittelualue sijaitsee pääosin Raunistulan kaupunginosan alueella. Aluetta rajaavat itäpuolella Vähäjoki ja länsipuolella rautatie.

Asemakaavanmuutoksella osoitetaan siirtolapuutarhan ja viljelypalstojen korttelialue pelloille, jotka on osoitettu voimassa olevassa asemakaavassa tehdas- tai varastokortteleiksi ja puistoksi. Alueella sijaitsevat kulttuurihistoriallisesti arvokkaat rakennukset, muinaisjäännökset ja arvokkaat luonnonympäristöt suojellaan. Liikennereittien linjauksia muutetaan ja kaavamerkinnot ja -määräykset päivitetään nykyisten käytäntöjen mukaisiksi. Alueella sijaitsee asuinrakennusten rakennuspaikka, joka osoitetaan osaksi siirtolapuutarha-alueetta. Asemakaavaehdotuksessa alueen kokonaisrakennusoikeus on noin 2130 k-m<sup>2</sup>, mistä uusien rakennusten rakennusoikeutta on 1750 k-m<sup>2</sup>.

Kaavanmuutosalue on nykyisin pääosin viljeltyä peltomaata ja niittyä. Alueen keskiosassa on käytössä oleva jätevedenpumppaamo, ja alueen pohjoisosassa sijaitsee asuinpienitalo osoitteessa Jokipellonkuja 30. Aluetta käytetään virkistykseen ja ulkoiluun, ja sen halki kulkee runsaasti käytetty pohjois-eteläsuuntainen kävely- ja pyöräilyreitti, joka johtaa kohti Turun keskustaa. Suunnittelualueen pinta-ala on 10,60 ha. Alue on Turun kaupungin omistuksessa lukuun ottamatta yksityisomistuksessa olevaa asuinrakennuskiinteistöä ja osaa Vähäjoen vesialueista.

Suunnittelualue kuuluu luoteisnurkkaa lukuun ottamatta kansalliseen kaupunkipuistoon, ja alueen eteläosa sisältyy Aurajokilaakson valtakunnallisesti arvokkaaseen maisema-alueeseen. Vuonna 2015 on laadittu uusi ehdotus valtakunnallisesti arvokkaiden maisema-alueiden rajauksista. Siinä kaavanmuutosalue sisältyy kokonaisuudessaan valtakunnallisesti arvokkaaseen maisemaan. Alue on myös maakuntakaavan valtakunnallisesti arvokasta maisema-alueetta. Osa alueen etelälaidasta kuuluu Koroistenniemen valtakunnallisesti merkittävään rakennettuun kulttuuriympäristöön, missä piispanistuin aikoinaan sijaitsi. Kaavanmuutosalueen pohjoisosassa on muinaisjäännösalue.

Alueen halki kulkee kävely- ja pyöräily-yhteyksiä sekä merkittäviä voimansiirtolinjoja.

Asemakaavanmuutoksen tavoitteena on mahdollistaa siirtolapuutarhan rakentaminen. Lisäksi tarkastellaan, onko alueella tarvetta asemakaavassa osoitettaville suojelumerkinnöille.

Maakuntakaavassa asemakaavankaavanmuutosalue on osoitettu kulttuuriympäristön tai maiseman kannalta tärkeäksi virkistysalueeksi, jonka halki kulkee ulkoilureitti ja suurjännitelinjot. Pohjoisosaan on merkitty muinaismuistoalue, ja alueen lähistöllä on myös muita muinaismuistokohteita ja -alueita sekä suojeltava rakennetun ympäristön kokonaisuus, Koroisten tila.

Yleiskaavassa alue on osoitettu virkistysalueeksi, jonka halki kulkee Aurajoen suuntainen pääviheryhteys ja voimansiirtolinjoja. Alueen itäosa on merkitty kulttuurihistoriallisesti, kaupunkikuvallisesti, maisemallisesti tai luonnonoloiltaan arvokkaaksi alueeksi, jolla tapahtuvat muutokset tulee tehdä niin, että alueen ominaispiirteitä ei turmella. Yleiskaavan 2029 luonnoksessa alue on yleiskaavaluonnoksessa osittain siirtolapuutarha-alueetta ja osittain maisemallisesti arvokasta peltoaluetta.

Kaavanmuutos perustuu diplomityönä laadittuun Koroisten maankäytön suunnitelmaan (Vilmar Vuoristo, 2015, Koroinen – Esiselvitys ja maankäytön suunnitelma, Oulun yliopiston teknillinen tiedekunta). Diplomityöhön sisältyvässä alustavassa maankäyttöluonnoksessa suunnittelualueelle on osoitettu palstaviljely- ja puistoalueita sekä palstoja siirtolapuutarhamökeille.

Lisätietoja Turun kaupungin kaavahausta

<http://ympto.turku.fi/ympakaavi/sivut/Kaavoitus/sivut/Asemakaavoitus/sivut/Asemakaavat.php?content=Kaa vahaku>

Koroisten siirtolapuutarhan asemakaavaehdotuksen sijainti Lounaispaikan karttapalvelussa:

<https://bit.ly/2Sq05kh>



Ehdotus Maankäyttöjaosto toteaa lausuntonaan Turun kaupungin Koroisten siirtolapuutarhan asemakaavaehdotuksesta seuraavaa:

Asemakaavan toteutuksessa tulee varmistaa alueen maisema-arvot ja säilyminen kaikille avoimena julkisena puisto- ja virkistysalueena. Alue ja sitä halkovat ulkoilureitit ovat maakunnallisesti ja seudullisesti arvokkaita sekä maiseman ja kulttuuriperinnön että viheryhteyksien kannalta. Liitto pitää tärkeänä, että osittain toteutuneiden ja maakunta- ja yleiskaavoissa suunniteltujen virkistysreitti yhteyksien toteutustapa ratkaistaan ja osoitetaan asemakaavoissa selkeästi.

Lausunto lähetetään: [kaupunkisuunnittelu@turku.fi](mailto:kaupunkisuunnittelu@turku.fi)

Tiedoksi: Varsinais-Suomen ELY-keskus, ympäristö ja luonnonvarat -vastuualue

Päätös Ehdotus hyväksyttiin.

Lisätietoja suunnittelujohtaja Heikki Saarento, puh. 040 720 3056, [etunimi.sukunimi@varsinais-suomi.fi](mailto:etunimi.sukunimi@varsinais-suomi.fi)

SUUNNITTELUJOHTAJAN LAUSUNTO KEMIÖNSAAREN KUNNAN KAAVOITUSYKSIKÖLLE DRAGSFJÄRDIN ITÄISEN SAARISTON RANTAOSAYLEISKAAVAN MUUTOSLUONNOKSEEN KOSKIEN KIINTEISTÖJÄ 322-489-1-7, 322-495-33-3, 322-495-5-40 JA 322-521-4-6 (M 145/1.11.2019)

Asia Kemiönsaaren kunnan kaavoitusyksikkö pyytää Varsinais-Suomen liitolta lausuntoa Dragsfjärdin itäisen saariston rantaosayleiskaavan muutokseen koskien kiinteistöjä 322-489-1-7, 322-495-33-3, 322-495-5-40 ja 322-521-4-6. Kaava-alue koostuu useasta osasta, jotka sijaitsevat Käringholmenin, Bånholmenin, Lilla Ängesön, Flassskäretin ja Getklobbenin saarissa.

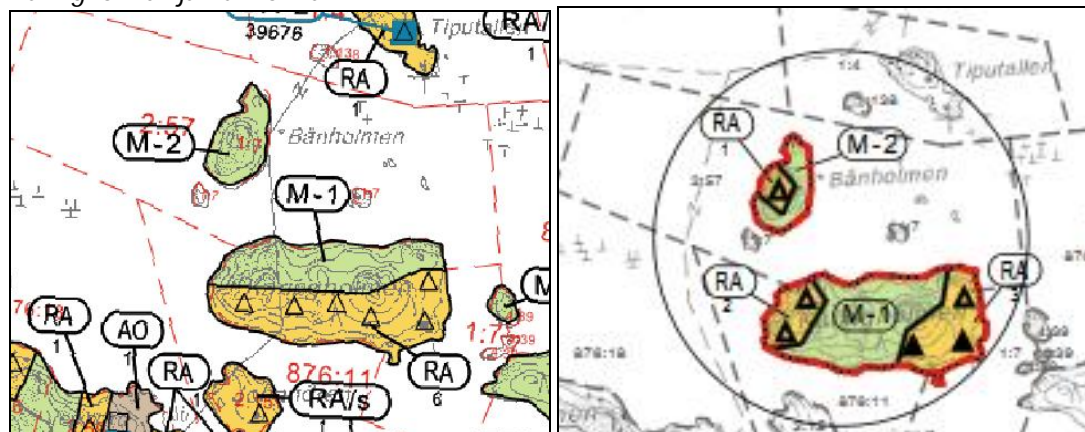
Kaavamuutoksen tavoitteena on siirtää voimassa olevassa Dragsfjärdin itäisen rantaosayleiskaavan mukaisia rakennuspaikkoja. Siirroilla tavoitellaan rakentamisen, käytön, luontoarvojen ja maaston kannalta parempia paikkoja.

Alueella on voimassa Varsinais-Suomen maakuntakaava (YM 20.3.2013). Maakuntakaavassa alue on MRV-alue (Maa- ja metsätalous/retkeily- ja virkistysaluetta). Flassskäretin saari kuuluu loma-asutuksen mitoitusvyöhykkeeseen 4, jolle voidaan sijoittaa 2-3 loma-asutusyksikköä/rantaviivakilometri 50 % vapaa-rantaosuudella. Muu kaava-alue kuuluu loma-asutuksen mitoitusvyöhykkeeseen 3, jolle voidaan sijoittaa 3-5 loma-asutusyksikköä/rantaviivakilometri 50 % vapaarantaosuudella.

Alueella on voimassa Dragsfjärdin itäisen saariston rantaosayleiskaava (29.4.1997). Tämän lisäksi alueelle on laadittu Dragsfjärdin itäisen saariston rantaosayleiskaavan muutos, jonka kunnanvaltuusto on hyväksynyt 28.5.2018, mutta kyseinen kaava ei ole vielä lainvoimainen, koska siitä tehdyn valituksen käsittely on kesken.

Alla olevissa kuvissa voimassa oleva rantaosayleiskaava ja siihen ehdotettu muutosluonnos on esitetty kaava-alueen osien mukaan vierekkäin.

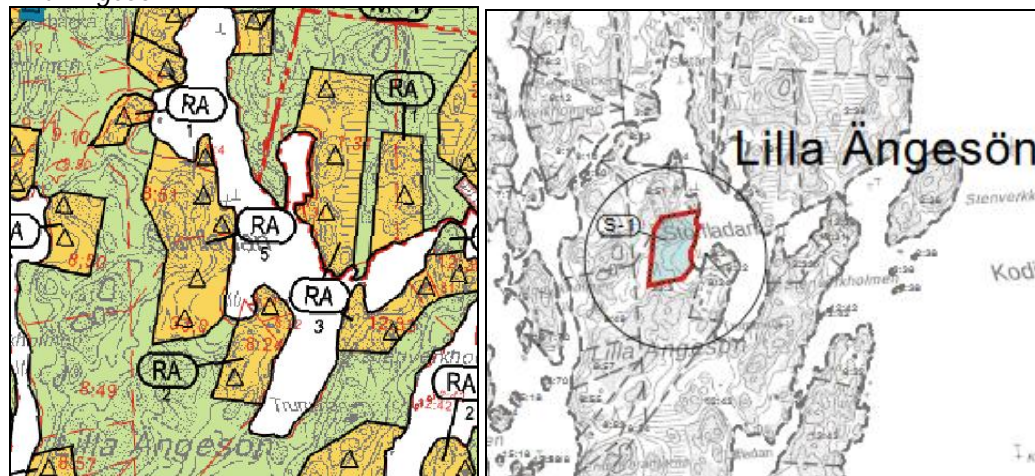
*Käringholmen ja Bånholmen*



Voimassa oleva yleiskaava

Muutosluonnos

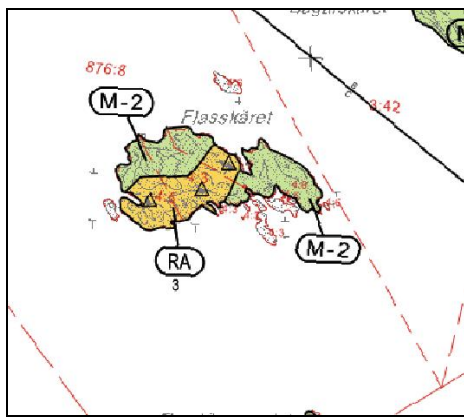
*Lilla Ängesön*



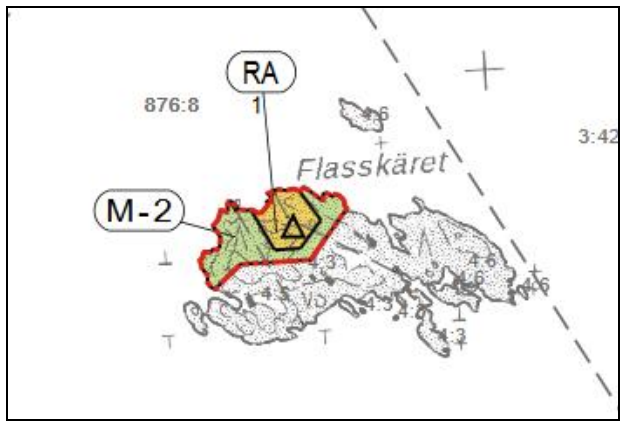
Voimassa oleva yleiskaava

Muutosluonnos

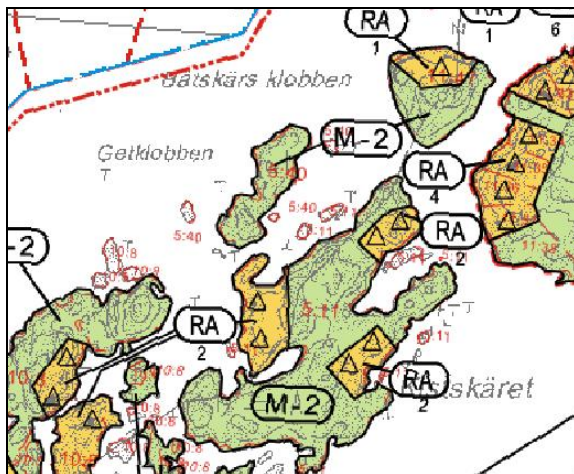
*Flassskäret*



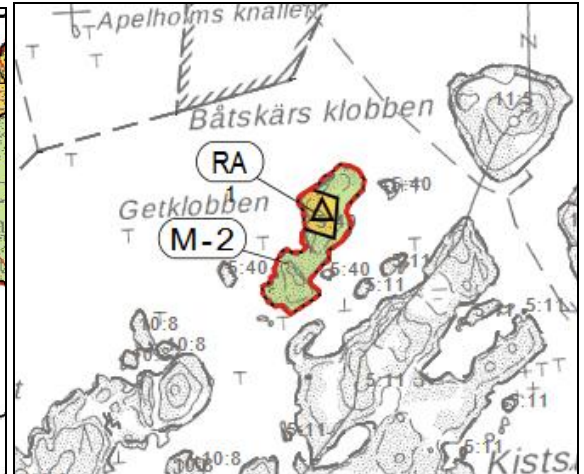
Voimassa oleva yleiskaava  
Getklobben



Muutosluonnos



Voimassa oleva yleiskaava



Muutosluonnos

Lainvoimaisen rantaosayleiskaava (Lähde: Liiteri-tietopalvelu)

Maankäyttöjaosto/suunnittelujohtaja on 17.1.2020 antanut seuraavan lausunnon Dragsfjärdin itäisen saariston rantaosayleiskaavan muutoksesta, joka koskee kiinteistöjä 322-489-1-7, 322-495-33-3, 322-495-5-40 ja 322-521-4-6:

Rakennuspaikkojen siirrossa tulee kiinnittää erityistä huomiota yhtenäisen rantaviivan säilyttämiseen. Kaavamuutosehdotuksessa esitetään rakentamista kahdelle pienelle saarelle (Getklobben ja Bånholmen), jotka ovat voimassa olevassa kaavassa merkitty rakentamattomiksi saariksi. Alle 1 ha kokoiset saaret tulee jättää rakentamattomiksi ja edellä mainitut saaret ovat alle 1,5 ha pinta-alaltaan. Liitto toteaa, että näihin pieniin saariin ei ole tarkoituksenmukaista ohjata rakentamista ja muuttaa kertaalleen kokonaisuutena pohdittua voimassa olevan rantaosayleiskaavan ratkaisua näiden saarien osalta, vaan rakentaminen tulisi järjestää suurempiin yksiköihin, jolloin yhtenäistä rakentamatonta rantaviivaa säästyy mahdollisimman paljon. Esim. Flaskkäretin ja Käringholmin saaret tarjoavat yhtenäisyyden ja tiivistämiseen mahdollisuuksia.

Valmistelija	LN/em
Ehdotus	Maankäyttöjaosto merkitsee saaneensa tiedon Kemiönsaaren kunnalle 17.1.2020 annetusta lausunnona.  Lausunto lähetettiin: Kemiönsaaren kunta Tiedoksi: Varsinais-Suomen ELY-keskus, ympäristö ja luonnonvarat -vastuualue
Päätös	Ehdotus hyväksyttiin.  _____
Lisätietoja	erikoissuunnittelija, virkistys ja tutkimus, Lasse Nurmi, puh. 040 543 5473, etunimi.sukunimi@varsinais-suomi.fi

## SUUNNITTELUJOHTAJAN LAUSUNTO PÖYTYÄN KUNNALLE PIHLAVANNIEMEN RANTA-ASEMAKAAVAN MUUTOSEHDOTUKSESTA (M 162/5.12.2019)

Asia Pöytyän kunta pyytää Varsinais-Suomen liitolta lausuntoa Pihlavanniemen ranta-asemakaavan muutoksesta. Kaava-alue sijaitsee Elijärven koillisosassa, Pöytyän Yläneen kunnanosassa. Kaava-alueen pinta-ala on noin 17 hehtaaria.

Kaavamuutoksen tavoitteena on sijoittaa alueelle loma-asuntoja maasto ja maisema huomioon ottaen ja noudattaen maakuntakaavan mitoitusta.

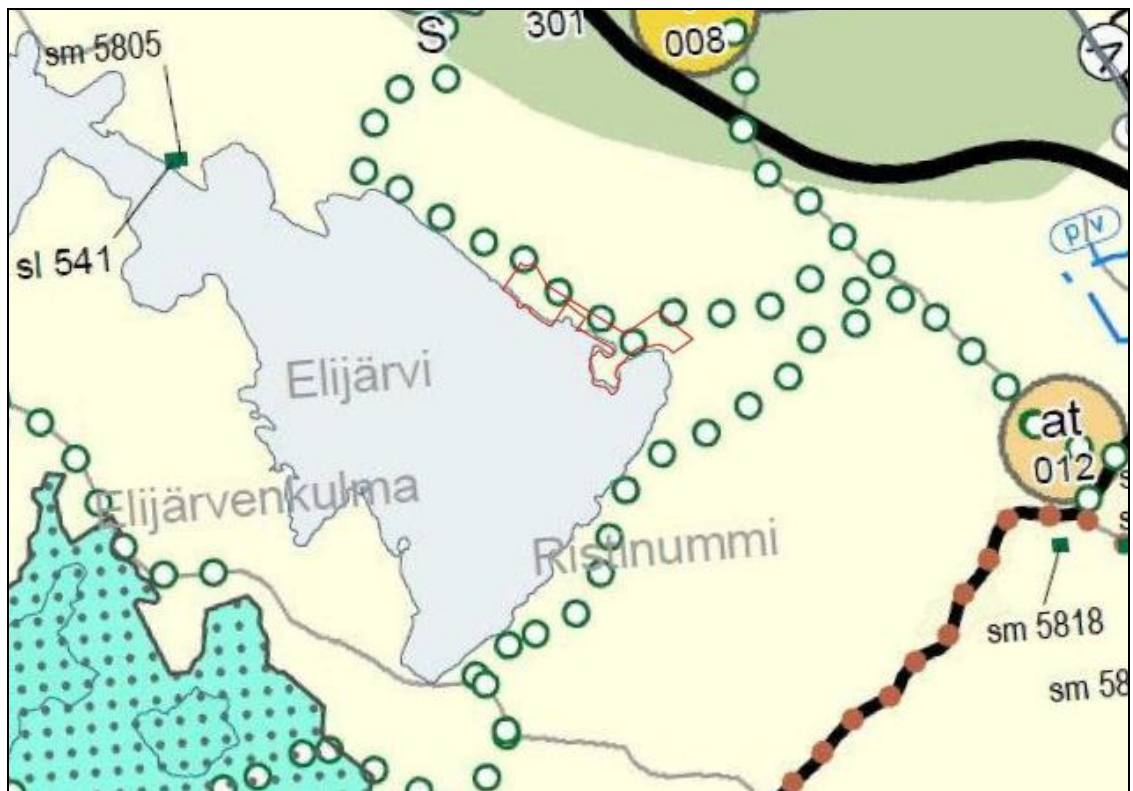
Alueella on voimassa Varsinais-Suomen maakuntakaava (YM 20.3.2013). Maakuntakaavassa alue on M-alueita (Maa- ja metsätalousalue). Lisäksi alueen läpi maakunnallisesti merkittävä ohjeellinen ulkoilureitti-merkintä, joka on käytännössä toteutettu osana Kuhankuonon retkeilyreitistökokonaisuutta. Ohjeellisen ulkoilureitin suunnittelumääräyksessä maakuntakaavassa todetaan, että "tarkemmassa maankäytön suunnittelussa tulee osoittaa reitin lopullinen sijainti".

Alueella ei ole voimassa yleiskaavaa eikä asemakaavaa.

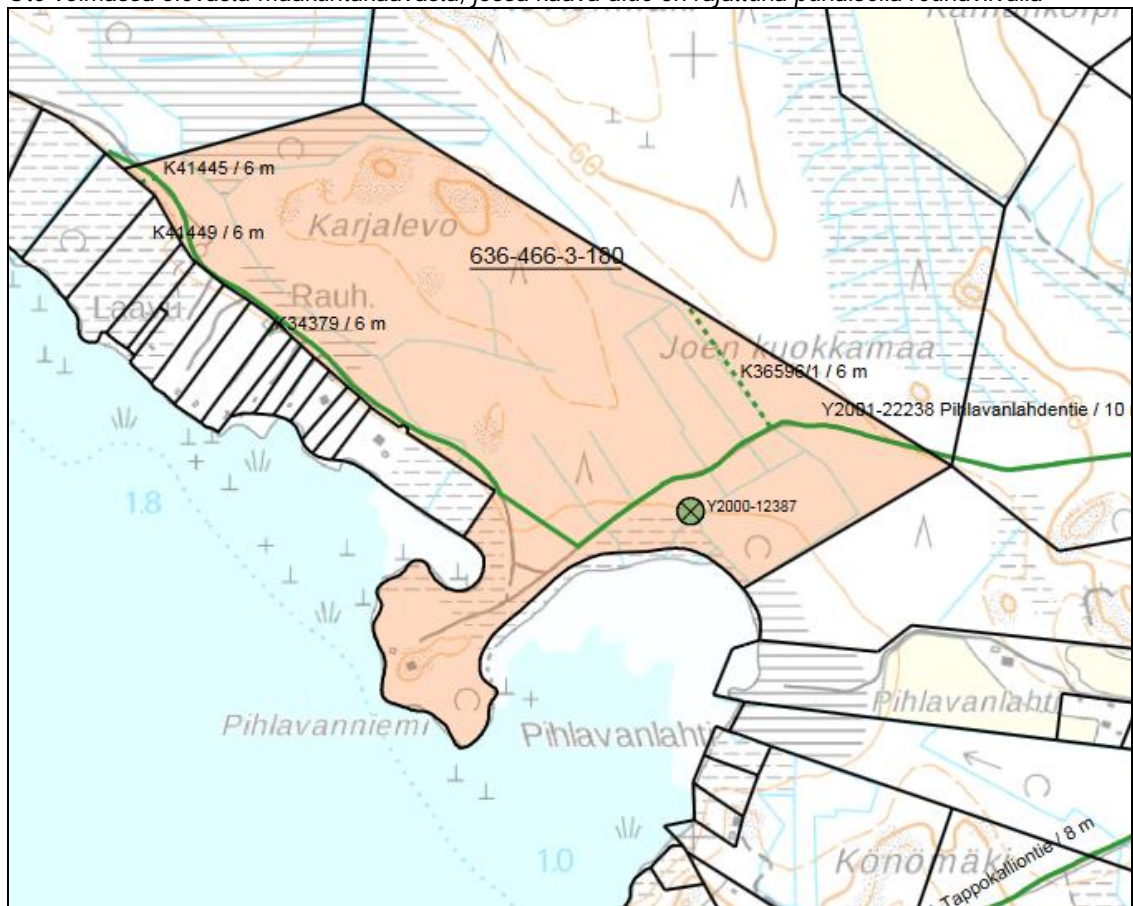


Kuva valmisteilla olevasta rantaasemakaavaehdotuksesta





Ote voimassa olevasta maakuntakaavasta, jossa kaava-alue on rajattuna punaisella reunaviivalla



Ote kiinteistörekisteristä kiinteistön 636-466-3-180 osalta

Maankäyttöjaosto/suunnittelujohtaja on 17.1.2020 antanut Pöytyän Pihlavanniemen ranta-asemakaavan muutoksesta seuraavan lausunnon:

Varsinais-Suomen liitto pitää hyvänä, että kaava-alueen halkaiseva ohjeellinen ulkoilureitti on osoitettu kaavaehdotuksessa. Liitto kuitenkin toteaa, että koska maakuntakaavan ohjeellisen ulkoilureitin suunnitelmääräyksen tavoitteena on osoittaa tarkemmassa kaavoituksessa maastoon tarkasti soveltuva linjaus, olisi tässä kaavaprosessissa luontevaa ratkaista myös maakunnallisen retkeilyrei-

tin reittiura siten, että se linjataan kaavassa ulkoilureitille sopivaan maastoon eli pois Äyrästieltä. Samalla parannetaan Äyrästien liikenneturvallisuutta sekä viedään ulkoilureitti kauemmas rannan loma-asunnoista.

Kaavaa laaditaan mm. 636-466-3-180 (Ylijoki) kiinteistölle, jonka maantieteellinen ulottuvuus on käsillä olevan kaavan aluerajausta laajempi. Laajentamalla kaava-alue kattamaan koko edellä mainitun kiinteistön alue on retkeilyreitti mahdollista linjata pois nykyiseltä Äyrästieltä tien pohjoispuoleiseen metsään (yllä olevassa kiinteistörekisterin kuvassa pohjakartan alueista Karjalevo ja Joen kuokkamaa sijoittuvat näille alueille). Reitti voitaisiin linjata palaamaan Pihlavanlahdentielle aivan kiinteistön itäpäässä.

Varsinais-Suomen liitto ehdottaa, että kaava-aluetta laajennetaan koskemaan koko kiinteistöä 636-466-3-180 ja ohjeellinen ulkoilureitti suunnitellaan laajennetulle alueelle maastoon soveltuvasti.

Muilta osin Pihalavanniemen ranta-asemakaava on maakuntakaavan mukainen ja ottaa huomioon vapaan rannan määrälliset ja laadulliset tavoitteet.

Valmistelija	LN/em
Ehdotus	Maankäyttöjaosto merkitsee saaneensa tiedon Pöytyän kunnalle 17.1.2020 annetusta lausunnosta.  Lausunto lähetettiin: Pöytyän kunta Tiedoksi: Varsinais-Suomen ELY-keskus, ympäristö ja luonnonvarat -vastuualue
Päätös	Ehdotus hyväksyttiin.  _____
Lisätietoja	erikoissuunnittelija, virkistys ja tutkimus, Lasse Nurmi, puh. 040 543 5473, etunimi.sukunimi@varsinais-suomi.fi

## MERIALUESUUNNITTELUN VALMISTELUTILANNE

Asia Merialuesuunnittelua koskeva maankäyttö- ja rakennuslain muutos tuli voimaan 1.10.2016. Lakimuutoksen mukaan rannikon maakuntien liittojen tulee laatia merialuesuunnitelmat Suomen aluevesille ja talousvyöhykkeelle vuoden 2021 maaliskuun loppuun mennessä.

Merialuesuunnittelussa on tarkastettava eri käyttömuotojen tarpeita ja pyrittävä sovittamaan ne yhteen. Tarkasteltavia käyttömuotoja ovat erityisesti energia-alat, meriliikenne, kalastus ja vesiviljely, matkailu, virkistyskäyttö sekä ympäristön ja luonnon säilyttäminen, suojelu ja parantaminen. Merialuesuunnittelussa on kiinnitettävä huomiota merialueen ominaispiirteisiin sekä maan ja meren vuorovaikutukseen. Lisäksi on kiinnitettävä huomiota maanpuolustuksen tarpeisiin.

Merialuesuunnitelmien laatimisesta vastaavat kahdeksan rannikon maakuntien liittoa, joiden alueeseen kuuluu aluevesiä. Maakuntien liitot laativat suunnitelmat yhteistyössä, siten että Suomeen laaditaan kolme merialuesuunnitelmaa. Lisäksi Ahvenanmaa laatii oman suunnitelmansa. Maakuntavaltuustot hyväksyvät suunnitelmat kukin erikseen.

Varsinais-Suomen liitto toimii suunnittelu yhteistyön valtakunnallisena koordinaatioliittona. Euroopan meri- ja kalatalousrahaston meripolitiikan rahoitusohjelmasta myönnetyllä rahoituksella on Varsinais-Suomen liittoon palkattu yhteistyön koordinaattori. Ympäristöministeriö vastaa suunnittelun kansainvälisestä ja rajat ylittävästä yhteistyöstä.

Varsinais-Suomen liitto laatii yhdessä Satakuntaliiton kanssa suunnitelman, joka kattaa Saaristomeren ja Selkämeren eteläosan alueet sekä niihin rajautuvat talousvyöhykkeet.

Merialuesuunnittelun käsittely Varsinais-Suomen liiton toimitelmissä

- maakuntahallitus 18.2.2016 § 9 (MRL:n muutos),
- maakuntahallitus 24.10.2016 §144 (Merialuesuunnittelun lähtötiedot ja koordinaatio -hanke)
- maakuntahallitus 24.4.2017 § 63 (Merialuesuunnittelun käynnistäminen),
- maakuntahallitusten yhteiskokous 8.5.2017 1 § (Merialuesuunnittelu).
- maakuntahallitus 21.5.2018 § 87 (Merialuesuunnittelun eteneminen),
- maakuntavaltuusto 11.6.2018 § 14 (Merialuesuunnittelun eteneminen)
- maakuntahallitus 15.4.2019 § 47 (Merialuesuunnittelun tilannekatsaus ja ensimmäisen vaiheen kuuleminen).
- maakuntahallitusten yhteiskokous 16.9.2019 § 3 (Merialuesuunnittelun tilannekatsaus).

Lisäksi aihetta on esitelty Plan4Blue -hankkeen käynnistämisen yhteydessä 24.10.2016 ja maakuntajohtajan ajankohtaiskatsauksissa.

### Tilannekuvat

Merialuesuunnitteluprosessi käynnistettiin nykytilan kuvauksella, joka koostui ekologisesta tilannekuvasta, sinisen talouden tilannekuvasta, merellisen kulttuuriperinnön tilannekuvasta ja merialueiden ominaispiirteiden kuvauksesta.

Sinisen talouden tilannekuvan tavoite oli tuottaa kokonaiskuva keskeisistä sinistä taloutta ohjaavista tavoitteista merialuesuunnittelun lähtötiedoiksi. Selvityksessä luotiin merialuesuunnittelun kohteena olevalle kolkalle alueelle kullekin käsitys sinisen talouden merkityksestä, mahdollisuuksista ja kehittämistarpeista hahmottaen samalla myös alueiden välisiä eroja ja vahvuuksia. Aineisto palvelee myös eri sinisen talouden toimialojen kehittäjiä. Selvitystyön kohteena olivat merialuesuunnittelun toimialat: meriliikenne, kalastus, matkailu ja virkistys, energia-ala, meriteollisuus, vesiviljely, sininen bioteknologia sekä kaivannaisala.

Merellisen kulttuuriperinnön tilannekuvan tavoitteena oli kuvata yleistasolla millaista merellistä ja vedenalaista kulttuuriperintö Suomessa on, millaisista teemoista ja kohdetyypeistä se tämänhetkisen tiedon mukaan koostuu ja millaisia ovat tämän kulttuuriperinnön alueelliset erityis- ja ominaispiirteet. Erityispiirteillä tarkoitetaan alueelle ominaista piirrettä, jota voidaan tavasta muullakin, mutta joka on kuitenkin tarkastelualueella yleinen ja siten alueelle tyypillinen. Tilannekuva perustuu pääosin yleisesti saatavilla oleviin digitaalisiin rekistereihin ja muuhun digitaalisessa muodossa olevaan tietoon. Tätä tietoa on täydennetty sellaisilla merellisillä teemoilla, joihin ei ole aikaisemmin kiinnitetty huomiota (esim. laivaloukut). Tilannekuvan alussa esitellään erilaisia merellisen ja vedenalaisen kulttuuriperinnön tietovaroja, käsitteitä ja tietopuutteita.

Suunnittelualueiden ominaispiirreselvitykset ovat osa merialuesuunnittelu lähtökohdan muodostavaa nykytilan kuvausta. Ominaispiirreraportissa esitellään suunnittelualueen keskeiset luonnonmaantieteelliset sekä kulttuurihistorialliset ominaispiirteet sekä kaavoitus ja meren käyttö. Ominaispiirreselvitys sisältää myös tiivistelmät em. Sinisen talouden tilannekuva 2018 ja Merellinen kulttuuriperintö -selvityksistä. Merialuesuunnittelussa otetaan huomioon maan ja veden vuorovaikutus, jonka vuoksi ominaispiirreraportissa käsitellään myös saariston ja rannikon luonnonmaantieteellisiä ja kulttuurihistoriallisia ominaispiirteitä.

Lisäksi omassa prosessissaan on tuotettu Suomen meriympäristön tila 2018 -raportti

#### Tulevaisuuskenaariot ja kuuleminen

Ympäristöministeriö käynnisti merialueen tulevaisuuskenaarioiden ja niiden vaikutusten arviointien laatimisen merialuesuunnitelmia varten. Skenaariot laadittiin valtakunnallisina ja suunnittelualuekohtaisina. Skenaarioissa tarkasteltiin merialueen toimintaympäristön muutoksia sekä intressitahojen tarpeita ja näkemyksiä Suomen merialueen tulevaisuuden kehityksestä. Tarkastelua tehtiin erityisesti energiaa, liikennettä, ympäristöä, kalastusta ja vesiviljelyä, kulttuuriperintöä, matkailua ja virkistyskäyttöä, puolustusta, meriteollisuutta, bioteknologiaa ja kaivannaisaloja koskien. Sidosryhmille suunnattuja tulevaisuuskenaariotyöpajoja järjestettiin suunnittelusta vastaavien maakuntaliittojen alueella touko-kesäkuussa. Saaristomeren ja Selkämeren eteläosan skenaariotyöpajat pidettiin 14.5. Turussa ja 6.6. Porissa.

Suunnittelua varten koottuun aineistoon ja alustaviin valtakunnallisiin skenaarioihin oli mahdollista antaa palautetta 10.4.–10.5.2019 välisenä aikana. Saadun palautteen pohjalta käynnistettiin varsinaisten suunnittelualueiden valmistelu.

Syksyn 2019 aikana on muodostettu merialuesuunnitelman pohjaksi valtakunnallista, alueellista visiota ja teemakohtaisia visioista. Työtä varten kilpailutettiin konsultti, joka avustaa prosessissa maakuntien liittoja ja toimii yhdessä koordinaatioryhmän kanssa. Valtakunnallinen visiotyöpaja pidettiin 1.10.2019 Helsingissä ja Saaristomeren ja selkämeren eteläosa suunnittelualueen oma visiotyöpaja 28.11.2019 Uudessakaupungissa.

Suunnitteluprosessissa iso rooli on ollut ensimmäisen merialuesuunnitelman luonteen ja sisällön määrittelyissä. Merkintätapoja on työstetty lukuisissa kartta- ja teematyöpajoissa. Suunnitelman digitaalista esittämistä varten on rakennettu yhteinen merialuesuunnittelijan työpöytä, jonka on tarkoitus jatkossa integroitua osaksi valtakunnallista meritietoportaalia.

#### Seuraavat vaiheet

Merialuesuunnittelualueiden valmistuvat kevään aikana. Maakuntahallitukset käsittelevät suunnitelmia huhtikuun kokouksissaan ja asettavat luonnokset nähtäville 18.5.–17.6.2020 väliseksi ajaksi. Ympäristöministeriö järjestää suunnitelmien kansallisen ja kansainvälisen kuulemisen 20.5.2020. EU:n asettaman takarajan vuoksi, maakuntavaltuustojen tulee hyväksyä suunnitelmat loppusyksyllä 2020

Merialuesuunnittelun etenemistä Suomessa voi seurata verkkosivustolla [www.merialuesuunnittelu.fi](http://www.merialuesuunnittelu.fi).

Oheismateriaalia: [www.merialuesuunnittelu.fi](http://www.merialuesuunnittelu.fi)

Asia esitellään kokouksessa.

Valmistelija	HS/em
Ehdotus	Maankäyttöjaosto päättää merkitä tiedoksi merialuesuunnittelun valmistelutilanteen.
Päätös	Ehdotus hyväksyttiin.
Lisätietoja	erikoissuunnittelija, ympäristö ja merialuesuunnittelu, Timo Juvonen, puh. 040 829 5543, etunimi.sukunimi@varsinais-suomi.fi suunnittelujohtaja Heikki Saarento, puh. 040 720 3056, etunimi.sukunimi@varsinais-suomi.fi merialuesuunnitteluyhteistyön koordinaattori Mari Pohja-Mykrä, puh. 044 711 4320 , etunimi.sukunimi@varsinais-suomi.fi



## LAUSUNTOPYYNNÖT, JOTKA EIVÄT ANNA AIHETTA VARSINAIS-SUOMEN LIITON LAUSUNNON ANTAMISEEN

Asia Maankäyttöjaosto/suunnittelujohtaja on 15.1.2020 ilmoittanut seuraaville tahoille, että liitto ei anna seuraavista asioista lausuntoa, koska liitolla ei ole niistä huomautettavaa eivätkä ne ole ristiriidassa Varsinais-Suomen maakuntakaavoituksen tai muun suunnittelun kanssa:

1. Loimaan kaupunki: Niinijoen kyläalueen osayleiskaava (M165/9.12.2019)
2. Maskun kunta: Maskun kunnan rakennusjärjestysluonnos ja OAS (M149/12.11.2019)
3. Mynämäen kunta: Laiskankareen teollisuusalueen asemakaavamuutosluonnos (M155/25.11.2019)
4. Naantalin kaupunki: Hämmärön ranta-asetakaava ja ranta-asetakaavanmuutos 2 (M166/13.12.2019)
5. Nousiaisten kunta: Henrikin koulun asemakaavanmuutos (M158/28.11.2019)
6. Turvallisuus- ja kemikaalivirasto (Tukes): Salon Mineraali Oy:n Kemiönsaaren Norrlammalan kaivospiirin kaivosluvan lakkauttaminen (M163/9.12.2019)
7. Turvallisuus- ja kemikaalivirasto (Tukes): Paroc Oy:n Ybbersnäs-kaivospiirin KaivNro 2989 lupamääräysten tarkistaminen (M1/3.1.2020)
8. Uudenkaupungin kaupunki: Sivistys- ja hyvinvointikeskuksen asemakaavanmuutosluonnos (M157/26.11.2019)
9. Uudenkaupungin kaupunki: Korsaaaren ranta-asetakaavanmuutosluonnos (M164/9.12.2019)
10. Uudenkaupungin kaupunki: Uudenkaupungin Metsähallituksen ranta-asetakaavanmuutos 2:n luonnos (M168/20.12.2019)
11. Uudenkaupungin kaupunki: Aaholmin ranta-asetakaavanmuutos (M2/7.1.2020)
12. Varsinais-Suomen ELY-keskus: Tiesuunnitelma maantien 12029 parantamiseksi uusimalla Lillholmenin silta Paraisilla (M130/8.10.2019)
13. Varsinais-Suomen ELY-keskus: Marttilan Laaksosen tilan broilerikasvattamon laajentamishankkeen ympäristövaikutusten arviointiohjelma (M150/18.11.2019)
14. Varsinais-Suomen ELY-keskus: Marttilan Korimäen tilan broilerikasvattamon laajentamishankkeen ympäristövaikutusten arviointiohjelma (M151/18.11.2019)

Varsinais-Suomen liitto ei anna seuraavista lausuntopyynnöistä lausuntoa, koska liitolla ei ole niistä huomautettavaa eivätkä ne ole ristiriidassa Varsinais-Suomen maakuntakaavoituksen tai muun suunnittelun kanssa:

1. Kaarinan kaupunki: Lakarin katuyhteyden asemakaavanluonnos (M7/20.1.2020)
2. Kaarinan kaupunki: Hakalanmäen asemakaavanmuutos (M8/20.1.2020)
3. Loimaan kaupunki: Hulmin teollisuusalueen asemakaava ja asemakaavamuutos (4. kaupunginosa, Hulmi) (M4/10.1.2020)
4. Paraisten kaupunki: Trollkobbenin ranta-asetakaava (M5/13.1.2020)
5. Someron kaupunki: Velj. Nuoritalo Oy:n ympäristö- ja maa-aineslupahakemus Someron Kuivaniitunkallion louhosalueella (M13/27.1.2020)
6. Turvallisuus- ja kemikaalivirasto Tukes: Lesel Oy:n Salon kalkkisillan kaivoslupa (M12/23.1.2020)
7. Uudenkaupungin kaupunki: Kaatopaikan alueen asemakaava (M3/7.1.2020)
8. Uudenkaupungin kaupunki: Uudenkaupungin Petejniemi-Saharanta-Kottemaan ranta-asetakaavanmuutos (M10/21.1.2020)
9. Uudenkaupungin kaupunki: Uudenkaupungin Tuorlahden ranta-asetakaavanmuutos (M11/21.1.2020)

Valmistelija HS/AK/LN/NM-A/TJ/em

Ehdotus Maankäyttöjaosto päättää

1. merkitä tiedoksi 15.1.2020 tahoille ilmoitetun tiedon,
2. että tahoille em. listauksen mukaisesti ilmoitetaan, että liitto ei anna asioista lausuntoa.

Tieto lähetettiin 15.1.2020: 1. [kirjaamo@loimaa.fi](mailto:kirjaamo@loimaa.fi), 2. [mika.furuholm@masku.fi](mailto:mika.furuholm@masku.fi), 3. [kunta@mynamaki.fi](mailto:kunta@mynamaki.fi), 4. [kirjaamo@naantali.fi](mailto:kirjaamo@naantali.fi), 5. [nousiaisten.kunta@nousiainen.fi](mailto:nousiaisten.kunta@nousiainen.fi), 6.-7. [kaivosasiat@tukes.fi](mailto:kaivosasiat@tukes.fi), 8.-9., 11. [kirjaamo@uusikaupunki.fi](mailto:kirjaamo@uusikaupunki.fi), [annakaarina.lamminpaa@uusikaupunki.fi](mailto:annakaarina.lamminpaa@uusikaupunki.fi), [tiina.eloranta@uusikaupunki.fi](mailto:tiina.eloranta@uusikaupunki.fi), 10. [pasi.lappalainen@nostoconsulting.fi](mailto:pasi.lappalainen@nostoconsulting.fi), 12.-14. [kirjaamo.varsinais-suomi@ely-keskus.fi](mailto:kirjaamo.varsinais-suomi@ely-keskus.fi)

Tieto lähetetään: 1.-2. Kaarinan kaupunkikehityslautakunta, 3. [kirjaamo@loimaa.fi](mailto:kirjaamo@loimaa.fi), 4. [sten.ohman@netsten.fi](mailto:sten.ohman@netsten.fi), 5. Someron ympäristölautakunta, [timo.klemela@somero.fi](mailto:timo.klemela@somero.fi), 6. [kirjaamo@tukes.fi](mailto:kirjaamo@tukes.fi), 7.-9. [kirjaamo@uusikaupunki.fi](mailto:kirjaamo@uusikaupunki.fi), [annakaarina.lamminpaa@uusikaupunki.fi](mailto:annakaarina.lamminpaa@uusikaupunki.fi), [tiina.eloranta@uusikaupunki.fi](mailto:tiina.eloranta@uusikaupunki.fi)

Tiedoksi: Varsinais-Suomen ELY-keskus, ympäristö ja luonnonvarat -vastualue

Päätös Ehdotus hyväksyttiin.

---

Lisätietoja suunnittelujohtaja Heikki Saarento, puh. 040 7203 056, etunimi.sukunimi@varsinais-suomi.fi

MAHDOLLISET MUUT ASIAT

Päätös

Muita asioita ei ollut.

\_\_\_\_\_

KOKOUKSEN PÄÄTTÄMINEN

Päätös Puheenjohtaja päätti kokouksen klo 08.42.

\_\_\_\_\_