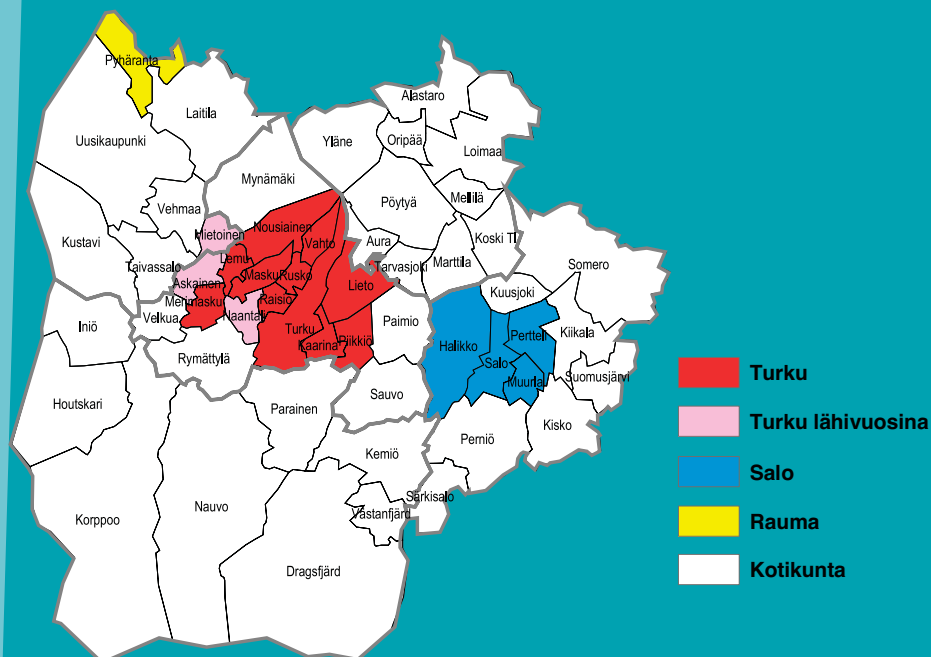


Maakunnan tila

Landskapets tillstånd

2/2005



Työvoima- ja
elinkeinokeskus
Arbetskrafts- och
näringscentralen



SISÄLTÖ

Katsauksen sisällöstä	2
Tiivistelmä	3
Väestönkehitys	3
Työssäkäyntialueet	8

Katsauksen sisällöstä

Maakunnan tila -katsaus laaditaan kaksi kertaa vuodessa. Katsaus on yleiskatsaus Varsinais-Suomen kehityksestä. Tämä numero on tehty kunta- ja palvelurakenne uudistuksen näkökulmasta. Katsauksessa on käsitelty aiheita, jotka tulisi ottaa huomioon palvelurakennetta suunniteltaessa.

INNEHÅLL

Om utsiktens innehåll	2
Sammandrag	3
Befolkningsutvecklingen	4
Pendlingsområdena	8

Om översiktens innehåll

Översikten Landskapets tillstånd görs upp två gånger om året. Översikten är en allmän överblick av Egentliga Finlands utveckling. Detta nummer har gjorts ur kommun- och servicestrukturreformens perspektiv. I översikten har ämnen behandlats, vilka borde beaktas då servicestrukturen planeras.

Maakunnan tila / Landskapets tillstånd 2/2005

Julkaisupäivä 12.12.2005

Publiceras 12.12. 2005

Varsinais-Suomen liitto/Egentliga Finlands förbund

PL 273 (Ratapihankatu 36) 20101 Turku

p. (02) 2100 900

Fax. (02) 2100 901

ISBN 952-5599-04-3-

Tiivistelmä

- Varsinais-Suomen väestönkasvu on vuonna 2005 piristynyt edellisestä vuodesta. Muuttovoittoa saavat kaikki muut seutukunnat paitsi Vakka-Suomi. Vakka-Suomen muuttotappio tulee olemaan selvästi vähäisempää kuin aiempina vuosina. Syntyvyyden taso säilyy koko maakunnassa edellisen vuoden tasolla. Ainoastaan Turun seudulla syntyneiden määrät ovat kasvussa.
- Eläkeikäisten huoltosuhde (työikäiset/eläkeikäiset) laskee tulevaisuudessa rajusti. Tällä hetkellä maakunnassa on noin 3,6 työikäistä yhtä eläkeikäistä kohti. Tulevaisuudessa joissakin kunnissa olisi vain noin yksi työikäinen yhtä eläkeikäistä kohti.
- Uudet pendelitalstat julkaistiin 14.11.2005. Turku-keskeinen työssäkäyntialue on laajentunut entisestään, erityisesti länteen ja pohjoiseen päin. Nykyinen väestönkehitys antaa viitteitä sille, että Turun työssäkäyntialueen laajenemismuhti ei ole vielä pysähtynyt. Uudenkaupungin ja Laitilan Rauma-suuntautuneisuus ei ole voimistunut, kun taas yhä useampi pyhärantalainen käy töissä Raumalla. Turusta Saloon suuntautuva työssäkäynti on kolme kertaa suurempaa kuin Salosta Turkuun suuntautuva työssäkäynti. Tämä suuntaus on voimistunut entisestään.

Sammandrag

- Befolkningstillväxten för Egentliga Finland har återhämtat sig till år 2005 från året innan. Alla regionkommuner utom Vakka-Suomi får ett flyttningsöverskott. Flyttningsunderskottet för Vakka-Suomi kommer att vara klart mindre än under de föregående åren. Nativitetens nivå bevaras i hela landskapet på fjolårets nivå. Endast i Åboregionen är antalet nyfödda i tillväxt.
- Försörjningsförhållandet för personer i pensionsåldern (personer i arbetsför ålder/ i pensionsåldern) sjunker abrupt i framtiden. I dag finns det cirka 3,6 personer i arbetsför ålder på en person i pensionsåldern. I framtiden skall det finnas endast cirka en person i arbetsför ålder på en i pensionsåldern.
- De nya pendlingsstatistikerna publicerade 14.11.2005. Det Åbocentrerade pendlingsområdet har ytterligare utvidgats, i synnerhet mot väster och norr. Befolkningsutvecklingen av i dag ger antydningar om att tillväxttakten för Åbos pendlingsområde ännu inte har stannat av. Nystads och Letalas Raumo-inriktning har inte tilltagit i styrka, medan åter allt flera från Pyhäranta arbetspendlar till Raumo. Pendlandet från Åbo till Salo är tre gånger större än arbetspendlandet från Salo mot Åbo. Denna inriktning har ytterligare stärkts.

Väestönkehitys • Befolkningsutvecklingen

Vuosi 2005 on Varsinais-Suomen väestönkehityksen osalta parempi kuin edellinen vuosi, sillä hyvä työllisyyskehitys on heijastunut muuttoliikkeeseen. Tilastokeskuksen ja Väestötietokeskuksen ennakotietojen perusteella maakunnan väkiluku kasvaa tänä vuonna noin 1700 asukkaalla yli 455 500 asukkaaseen. Muuttovoiton osuus väestönliikkeestä olisi hieman yli 1200 henkeä. Edellisenä vuonna muuttovoitto oli vain 800 henkeä. Syntyvyyden taso säilyy edellisen vuoden tasolla.

Seutukunnittain tarkasteltuna Turun ja Salon seudut sekä Turunmaa kasvattavat muuttovoittoaan edelliseen vuoteen verrattuna. Vakka-Suomi jää edelleen muuttotappioseuduksi, mutta muuttotappio jää huomattavasti pienemmäksi kuin aiempina vuosina. Loimaan seudun väkiluku jatkaa kasvua, mutta kasvu on vähäisempää kuin kahtena edellisenä vuonna.

Syntyneiden määrä jatkaa kasvuaan ainoastaan Turun seudulla. Muilla seuduilla syntyneiden määrän muutoksissa on tyypillistä vuosittaista kausivaihtelua: yhtenä vuonna määrä nousee ja seuraavana vuonna laskee.

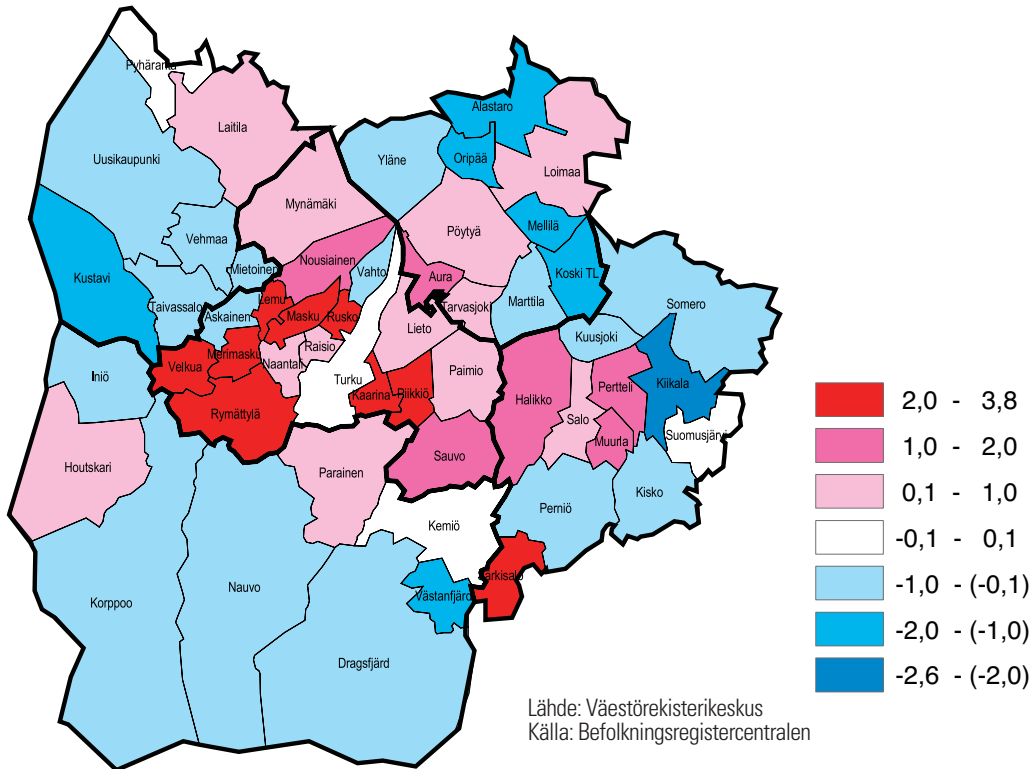
Tulevaisuudessa nykyiset kunnat tulevat olemaan väestörakenteeltaan hyvin erilaisia, sillä eläkeikäisten huoltosuhte laskee rajusti. Tällä hetkellä maakunnassa on noin 3,6 työikäistä yhtä eläkeikäistä kohti. Luku laskee jo 10 vuodessa 2,7 työikäiseen ja 20 vuodessa 2,2 työikäiseen. Kuntarakenneuudistus ei saisi kasvattaa jo entisestään liian suuria kuntien välisiä eroja väestörakenteessa.

Året 2005 är med tanke på befolkningsutvecklingen för Egentliga Finland bättre än det föregående året, för den goda sysselsättningsutvecklingen har återspeglats i flyttningsrörelsen. Utifrån Statistikcentralens och Befolkningsregistercentralens förhandsuppgifter ökar landskapets folkmängd i år med cirka 1700 invånare till över 455 500 invånare. Flyttningsöverskottets andel av befolkningsökningen vore litet över 1200 personer. Föregående år var flyttningsöverskottet endast 800 personer. Nativitetens nivå bevaras på samma nivå som föregående år.

Granskat ur regionkommunernas perspektiv ökar Åbo- och Salo-regionerna samt Åboland sitt flyttningsöverskott jämfört med året innan. Vakka-Suomi förblir alltså en region med flyttningsunderskott, men det blir betydligt mindre än de tidigare åren. Folkmängden i Loimaa-regionen fortsätter att öka, men tillväxten är mindre än under de två föregående åren.

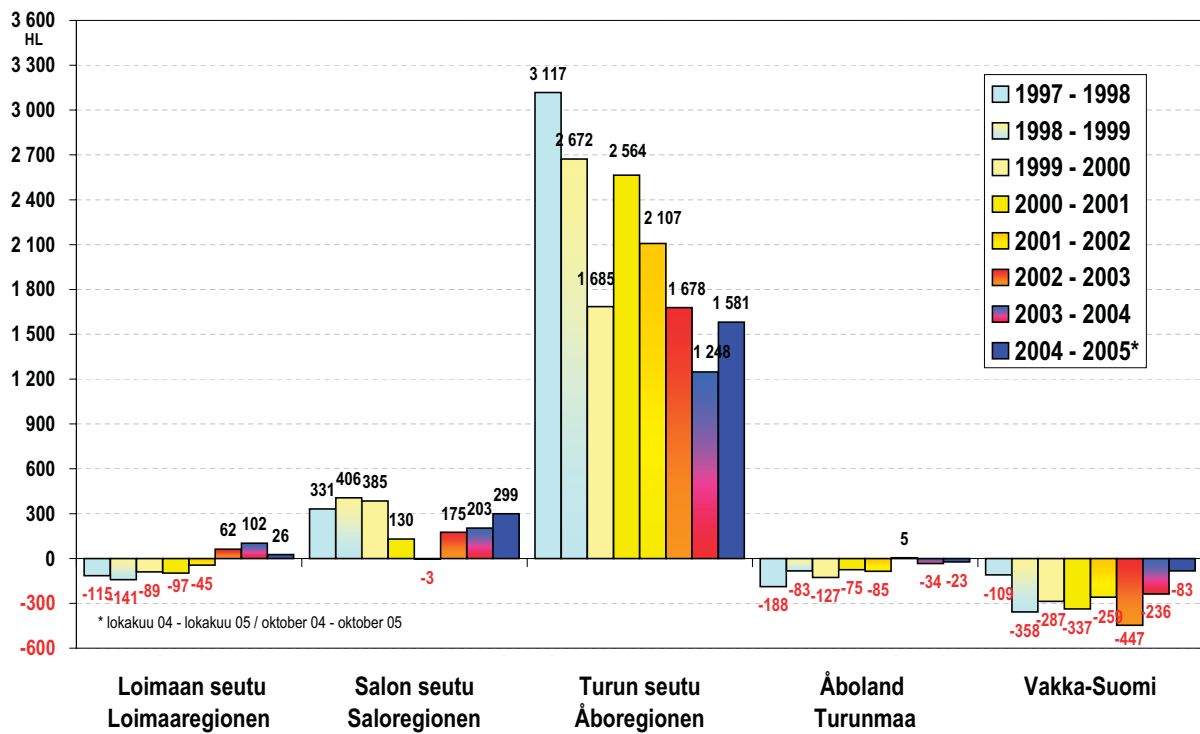
Antalet nyfödda fortsätter att öka endast i Åbo-regionen. I de andra regionerna är en årlig säsongvariation typisk för förändringarna i antalet nyfödda: ena året stiger antalet och följande år sjunker det.

I framtiden kommer de nutida kommunerna att vara mycket olika till sin befolkningsstruktur, för försörjningskvoten för personerna i pensionsåldern sjunker brant. I dag finns det i landskapet cirka 3,6 i arbetsför ålder mot en i pensionsåldern. Siffran minskar redan på 10 år till 2,7 i arbetsför ålder och på 20 år till 2,2 i arbetsför ålder. Kommunstrukturreformen skulle inte få öka de redan från tidigare alltför stora skillnaderna i befolkningsstrukturen mellan kommunerna.



Kuvio 1. Väestömuutos (%) lokakuu 2004 – lokakuu 2005

Figur 1. Befolkningsändringen (%) oktober 2004 - oktober 2005



Lähde: Tilastokeskus, Väestökisterikeskus

Källa: Statistikcentralen, Befolkningsregistercentralen

Kuvio 2. Väestömuutos seutukunnittain vuosina 2000–2005 (abs)

Figur 2. Befolkningsändringen regionvis åren 2000–2005 (abs)

Alue	2004				2015 (Tilastokeskuksen trendiennuste)				2025 (Tilastokeskuksen trendiennuste)													
	Muutto-voitto	Syntyneiden enemmitys	Syntyneet 1000 asukasta kohti	Syntyneitä	Väkiluku Alle 15 v.	Väkiluku Yli 64 v.	Alle 15 v. osuus	Yli 64 v. osuus	Eläke-ikäisten huolto-suhte*	Väkiluku Alle 15 v.	Väkiluku Yli 64 v.	Alle 15 v. osuus	Yli 64 v. osuus	Eläke-ikäisten huolto-suhte*								
Varsinais-Suomi	824	459	4 761	10,5	453 745	75 741	76 743	16,7	16,9	3,6	474 424	73 175	101 468	15,4	21,4	2,7	487 852	74 083	122 848	15,2	25,2	2,2
Halkko	61	56	125	13,2	9 491	1 853	1 369	19,5	14,4	4,2	10 459	1 928	1 888	18,4	18,1	3,2	11 077	1 969	2 379	17,8	21,5	2,6
Kittala	2	-5	22	11,8	1 872	314	415	16,8	22,2	2,5	2 105	311	593	14,8	28,2	1,8	2 252	322	770	14,3	34,2	1,4
Kisko	-30	-13	17	9,1	1 869	285	477	15,2	25,5	2,1	2 049	286	599	14,0	29,2	1,8	2 150	291	712	13,5	33,1	1,5
Kuusjoki	-17	-2	17	9,5	1 781	308	354	17,3	19,9	2,9	1 710	268	430	15,7	25,1	2,1	1 677	268	497	16,0	29,6	1,7
Muurfa	20	-8	11	7,6	1 455	267	248	18,4	17,0	3,4	1 700	312	336	18,4	19,8	2,9	1 842	332	429	18,0	23,3	2,3
Perniö	12	-12	57	9,5	6 026	940	1 272	15,6	21,1	2,7	5 950	884	1 551	14,9	26,1	2,1	6 008	888	1 756	14,8	29,2	1,7
Penttili	41	19	51	13,3	3 833	809	560	21,1	14,6	4,0	4 175	858	735	20,6	17,6	3,2	4 386	868	931	19,8	21,2	2,5
Salo	40	40	286	11,5	24 878	4 099	4 380	16,5	17,6	3,4	27 031	3 925	6 006	14,5	22,2	2,6	28 339	3 967	7 711	14,0	27,2	2,0
Somero	21	-17	97	10,0	9 684	1 541	2 267	15,9	23,4	2,3	9 830	1 415	2 812	14,4	28,6	1,8	9 978	1 371	3 335	13,7	33,4	1,4
Suomusjärvi	23	-14	8	6,1	1 321	210	297	15,9	22,5	2,5	1 472	196	368	13,3	25,0	2,3	1 591	200	479	12,6	30,1	1,8
Särkisalo	-4	-10	3	4,2	710	93	210	13,1	29,6	1,8	642	85	185	13,2	28,8	1,8	614	85	179	13,8	29,2	1,8
Salon seutu	169	34	694	11,0	62 920	10 719	11 849	17,0	18,8	3,1	67 123	10 468	15 503	16,6	24,6	2,4	69 914	10 561	19 178	16,8	30,5	1,9
Askainen	6	1	4	4,3	938	146	184	15,6	19,6	3,0	931	132	201	14,2	21,6	2,7	947	127	264	13,4	27,9	1,9
Kaarina	228	182	296	13,7	21 568	4 442	2 727	20,6	12,6	4,8	24 152	4 406	4 406	18,5	18,2	3,1	25 724	4 595	5 654	17,9	22,0	2,5
Lemu	38	17	24	15,0	1 603	385	175	24,0	10,9	5,5	1 858	378	292	20,3	15,7	3,6	2 003	389	391	19,4	19,5	2,8
Lieto	142	82	166	11,1	15 002	3 414	1 895	22,8	12,6	4,6	16 867	3 563	2 771	21,1	16,4	3,4	17 962	3 674	3 398	20,5	18,9	2,9
Masku	46	34	64	10,9	5 869	1 325	666	22,6	11,3	5,3	6 846	1 436	1 126	21,0	16,4	3,4	7 395	1 483	1 445	20,1	19,5	2,8
Merimasku	0	5	15	9,9	1 513	343	171	22,7	11,3	5,3	1 934	346	303	17,9	15,7	3,9	2 162	357	471	16,5	21,8	2,6
Mynämäki	64	-17	51	8,1	6 334	1 213	1 154	19,2	18,2	3,1	6 666	1 184	1 471	17,8	22,1	2,5	6 921	1 201	1 773	17,4	25,6	2,0
Naantali	70	38	150	10,9	13 818	2 590	1 962	18,7	14,2	4,3	15 537	2 634	3 174	17,0	20,4	2,8	16 576	2 676	4 239	16,1	25,6	2,1
Nousiainen	68	24	47	10,6	4 425	986	606	22,3	13,7	4,2	4 773	994	795	20,8	16,7	3,4	5 019	1 009	1 033	20,1	20,6	2,6
Paimio	20	-3	80	8,2	9 808	1 847	1 430	18,8	14,6	4,1	9 832	1 751	2 057	17,8	20,9	2,6	9 995	1 735	2 573	17,4	25,7	2,0
Piikkiö	98	43	82	12,0	6 836	1 412	984	20,7	14,4	4,0	7 173	1 298	1 383	18,1	19,3	2,9	7 493	1 315	1 753	17,5	23,4	2,3
Raisio	117	51	229	9,7	23 594	4 455	3 442	18,9	14,6	4,1	24 682	4 229	4 896	17,1	19,8	2,9	25 341	4 281	6 090	16,9	24,0	2,2
Rusko	61	33	58	15,6	3 722	922	414	24,8	11,1	5,2	4 575	1 054	660	23,0	14,4	3,9	5 076	1 117	913	22,0	18,0	3,0
Rymättylä	16	-2	18	9,0	1 999	372	352	18,6	17,6	3,4	2 095	276	489	13,2	23,3	2,4	2 171	281	641	12,9	29,5	1,8
Sauvo	8	-1	30	10,4	2 896	532	525	18,4	18,1	3,1	3 034	449	753	14,8	24,8	2,2	3 189	459	977	14,4	30,6	1,6
Turku	-309	71	1 838	10,5	174 824	24 181	29 326	13,8	16,8	3,8	182 096	23 634	37 594	13,0	20,6	3,0	185 665	24 157	44 029	13,0	23,7	2,5
Vahto	1	18	25	13,3	1 876	444	219	23,7	11,7	5,0	2 027	445	320	22,0	15,8	3,5	2 117	442	418	20,9	19,7	2,7
Velkua	1	-1	1	4,3	233	32	45	13,7	19,3	3,1	261	29	61	11,1	23,4	2,6	285	30	96	10,5	33,7	1,6
Turun seutu	673	575	3 178	10,7	296 858	49 041	46 277	16,5	15,6	4,0	315 339	48 312	62 752	16,3	21,1	3,0	326 041	49 328	76 158	16,6	25,7	2,4

* Eläkeläisten huoltosuhte tarkoitetaan tässä, kuinka monta 20-64-vuotiasta eli parhaassa työssä olevaa on yhtä yli 64-vuotiasta eli eläkeläistä kohti

* Försörjningskvoten för personer i pensionsåldern avser här hur många personer i åldern 20-64 år, dvs. i bästa arbetsålder, det finns mot en person över 64 år, dvs. i pensionsåldern

Lähde: Tilastokeskus

Källa: Statistikcentralen

Alue	2004				2015 (Tilastokeskuksen trendiennuste)				2025 (Tilastokeskuksen trendiennuste)											
	Muutto- voitto	Synty- neiden enemmisyys	Syntyneet asukasta 1000 kohti	Syntyneitä 1000 asukasta kohti	Väkiluku Alle 15 v.	Väkiluku Yli 64 v.	Alle 15 v. osuus	Yli 64 v. osuus	Väkiluku Alle 15 v.	Väkiluku Yli 64 v.	Alle 15 v. osuus	Yli 64 v. osuus	Väkiluku Alle 15 v.	Väkiluku Yli 64 v.	Alle 15 v. osuus	Yli 64 v. osuus	Eläke- ikäisten huolto- suhte*			
Dragsfjärd	-10	-33	25	7,4	3 378	478	897	14,2	26,6	3 149	347	1 093	11,0	34,7	3 058	331	1 202	10,8	39,3	1,2
Houtskari	20	-9	2	3,0	674	97	165	14,4	24,5	567	100	172	17,6	30,3	533	88	178	16,5	33,4	1,4
Iniö	4	-3	0	0,0	253	24	61	9,5	24,1	259	45	78	17,4	30,1	269	47	92	17,5	34,2	1,3
Kemiö	24	-23	19	5,8	3 301	539	768	16,3	23,3	3 335	493	906	14,8	27,2	3 439	510	1 062	14,8	30,9	1,6
Korpoo	-25	-7	5	5,6	889	125	205	14,1	23,1	847	105	270	12,4	31,9	838	104	333	12,4	39,7	1,1
Nauvo	5	-7	9	6,2	1 443	216	286	15,0	19,8	1 551	208	400	13,4	25,8	1 631	214	524	13,1	32,1	1,6
Parainen	58	-29	96	8,0	12 024	2 211	2 144	18,4	17,8	11 938	2 043	2 744	17,1	23,0	11 955	1 993	3 150	16,7	26,3	2,0
Västernärjä	2	-1	11	13,5	812	130	198	16,0	24,4	792	127	221	16,0	27,9	804	128	261	15,9	32,5	1,4
Turunmaa	78	-112	167	7,3	22 774	3 820	4 724	16,8	20,7	22 438	3 468	5 884	15,2	25,8	22 527	3 415	6 802	15,0	29,9	1,6
Kustavi	-6	-5	7	7,4	941	117	240	12,4	25,5	883	85	283	9,6	32,0	877	84	331	9,6	37,7	1,3
Laitila	8	-22	85	9,9	8 569	1 429	1 602	16,7	18,7	7 908	1 224	1 970	15,5	24,9	7 581	1 146	2 261	15,1	29,8	1,7
Mietoinen	-14	4	18	10,5	1 712	338	287	19,7	16,8	1 759	310	336	17,6	19,1	1 793	314	428	17,5	23,9	2,2
Pyhärinta	-27	3	25	11,1	2 251	415	393	18,4	17,5	2 250	386	546	17,2	24,3	2 224	372	636	16,7	28,6	1,7
Tavassalo	1	-8	12	6,8	1 762	261	452	14,8	25,7	1 634	183	517	11,2	31,6	1 639	187	613	11,4	37,4	1,3
Uusikaupunki	-165	17	175	10,8	16 260	2 639	2 748	16,2	16,9	14 996	1 888	4 007	12,6	26,7	14 324	1 735	4 858	12,1	33,9	1,5
Vehmaa	-4	-18	19	7,8	2 448	410	521	16,7	21,3	2 469	392	604	15,9	24,5	2 502	394	739	15,7	29,5	1,7
Vakka-Suomi	-207	-29	341	10,0	33 943	5 609	6 243	16,5	18,4	31 899	4 468	8 263	13,2	24,3	30 940	4 232	9 866	12,5	29,1	1,6
Alastaro	20	-13	26	8,6	3 024	473	721	15,6	23,8	2 899	500	758	17,2	26,1	2 901	519	865	17,9	29,8	1,6
Aura	76	29	55	15,2	3 620	785	485	21,7	13,4	4 107	807	717	19,6	17,5	4 453	827	1 013	18,6	22,7	2,3
Koski Tl	0	-11	16	6,3	2 545	401	609	15,8	23,9	2 592	417	718	16,1	27,7	2 649	423	806	16,0	30,4	1,6
Loimaa	0	-6	122	9,3	13 087	2 103	2 805	16,1	21,4	12 865	1 943	3 428	15,1	26,6	12 954	1 949	4 081	15,0	31,5	1,5
Marttila	26	-10	18	8,6	2 097	318	449	15,2	21,4	1 985	297	495	15,0	24,9	1 973	302	556	15,3	28,2	1,8
Mellilä	7	-5	8	6,4	1 254	226	273	18,0	21,8	1 344	246	305	18,3	22,7	1 398	252	366	18,0	26,2	1,9
Oripää	-2	1	26	19,4	1 343	244	293	18,2	21,8	1 451	281	318	19,4	21,9	1 514	294	389	19,4	25,7	1,9
Pöytyä	29	9	63	10,1	6 220	1 253	1 149	20,1	18,5	6 245	1 214	1 362	19,4	21,8	6 361	1 215	1 622	19,1	25,5	1,9
Tarvasjoki	-17	9	25	12,9	1 941	423	345	21,8	17,8	2 025	416	402	20,5	19,9	2 086	433	484	20,8	23,2	2,1
Yläne	-28	-12	22	10,4	2 119	326	521	15,4	24,6	2 112	338	563	16,0	26,7	2 141	333	662	15,6	30,9	1,6
Loimaan seutu	111	-9	381	10,2	37 250	6 552	7 650	17,6	20,5	37 625	6 459	9 066	17,3	24,3	38 430	6 547	10 844	17,6	29,1	1,7

* Eläkeikäisten huoltosuhte tarkoittaa tässä, kuinka monta 20-64-vuotiasta eli parhaassa työssä olevaa on yhtä yli 64-vuotiasta eli eläkeikäistä kohti

* Försörjningskvoten för personer i pensionsåldern avser här hur många personer i åldern 20-64 år, dvs. i bästa arbetsålder, det finns mot en person över 64 år, dvs. i pensionsåldern

Lähde: Tilastokeskus

Källa: Statistikcentralen

Työssäkäyntialueet • Pendlingsområdena

Työssäkäyntialueita voidaan tarkastella Tilastokeskuksen pendelitulastojen avulla. Pendelöinti tarkoittaa kuntien välistä työmatkaliikennettä. Koska pendelitulastot pohjautuvat verottajan tietoihin, ne kertovat lähinnä vakituisen asuinkunnan ja työpaikan sijaintikunnan välisestä suhteesta. Kakkosasunnon käyttöä tilastoissa ei pystytä huomioimaan. Tuoreimmat pendelitulastot ovat vuodelta 2003. Ne julkaistiin 14.11.2005. Seuraavat tarkastelut perustuvat vuosien 2001 ja 2003 vertailuun.

Vuosien välinen vertailu osoittaa sen, että Turku-keskeinen työssäkäyntialue on laajentunut entistään, erityisesti länteen ja pohjoiseen päin. Nykyinen väestönkehitys antaa viitteitä sille, että Turun työssäkäyntialueen laajenemismuutos ei ole vielä pysähtynyt. Vuoden 2003 tilastoissa Turku on ensisijainen työssäkäyntikunta jopa 11 kunnan kohdalla. Lähivuosina, tai ehkäpä jo nyt, Mietoinen, Naantali ja Askainen tulevat olemaan sellaisia kuntia, joista käydään ensisijaisesti töissä Turussa eikä omassa kunnassa. Myös Auran Turku-suuntautuneisuus on kasvanut nopeaa vauhtia. Jos kehitys jatkuu samaan tahtiin, Auran työllisten asukkaiden ensisijainen työssäkäyntikunta saattaa vaihtua Turuksi viimeistään vuoteen 2010 mennessä.

Salon työssäkäyntialue on kansainväliselläkin tasolla erityislaatuinen: Maakuntakeskuksesta Turusta käydään töissä seutukeskus Salossa (1108 henkeä) kolme kertaa enemmän kuin Salosta Turussa (377 henkeä). Tämä suuntaus on voimistunut entisestään. Neljä kunnan kohdalla ensisijainen työssäkäyntikunta on Salo.

Uudenkaupungin ja Laitilan Rauma-suuntautuneisuus ei ole voimistunut, kun taas yhä useampi pyhäntäläinen käy töissä Raumalla. Mietoisten, Taivassalon ja Kustavin työllisten asukkaiden työmatkat suuntautuvat yhä enemmän Turun seudulle kuin muualle Vakka-Suomeen.

Loimaan seudun kuntien työssäkäyntialue ei ole niin pirstoutunut kuin Vakka-Suomen. Turku-suuntautuneisuus on selvästi voimakkaampi kuin Vakka-Suomessa. Maakuntarajat ylittävää työssäkäyntiä on myös vähäisempää.

Pendlingsområdena kan betraktas med hjälp av Statistikcentralens pendlingsstatistiker. Pendling innebär arbetsplatstrafiken mellan kommunerna. Eftersom pendlingsstatistikerna baserar sig på skattemyndigheternas uppgifter, berättar de främst om förhållandet mellan den fasta boendekommunen och läget för arbetsplatskommunen. Utnyttjandet av en andrabostad kan inte beaktas i statistikerna. De mest aktuella pendlingsstatistikerna är från år 2003. De publicerades 14.11.2005. Följande granskningar grundar sig på en jämförelse mellan åren 2001 och 2003.

Jämförelsen mellan åren visar att det Åbocentrerade pendlingsområdet har utvidgats från tidigare, speciellt mot väst och norr. Befolkningsutvecklingen av i dag ger antydningar om att tillväxttakten för pendlingsområdet Åbo ännu inte har stannat upp. I statistikerna år 2003 är Åbo den primära pendlingskommunen för hela 11 kommuner. De närmaste åren, eller kanske redan nu, kommer Mietois, Nådendal och Villnäs att vara sådana kommuner, varifrån man i första hand arbetspendlar till Åbo och inte inom den egna kommunen. Även Åbocentreringen för Aura har ökat i rask takt. Om utvecklingen fortsätter i samma takt, kan Aura som den primära pendlingskommunen för de yrkesverksamma invånarna bytas ut mot Åbo senast före år 2010.

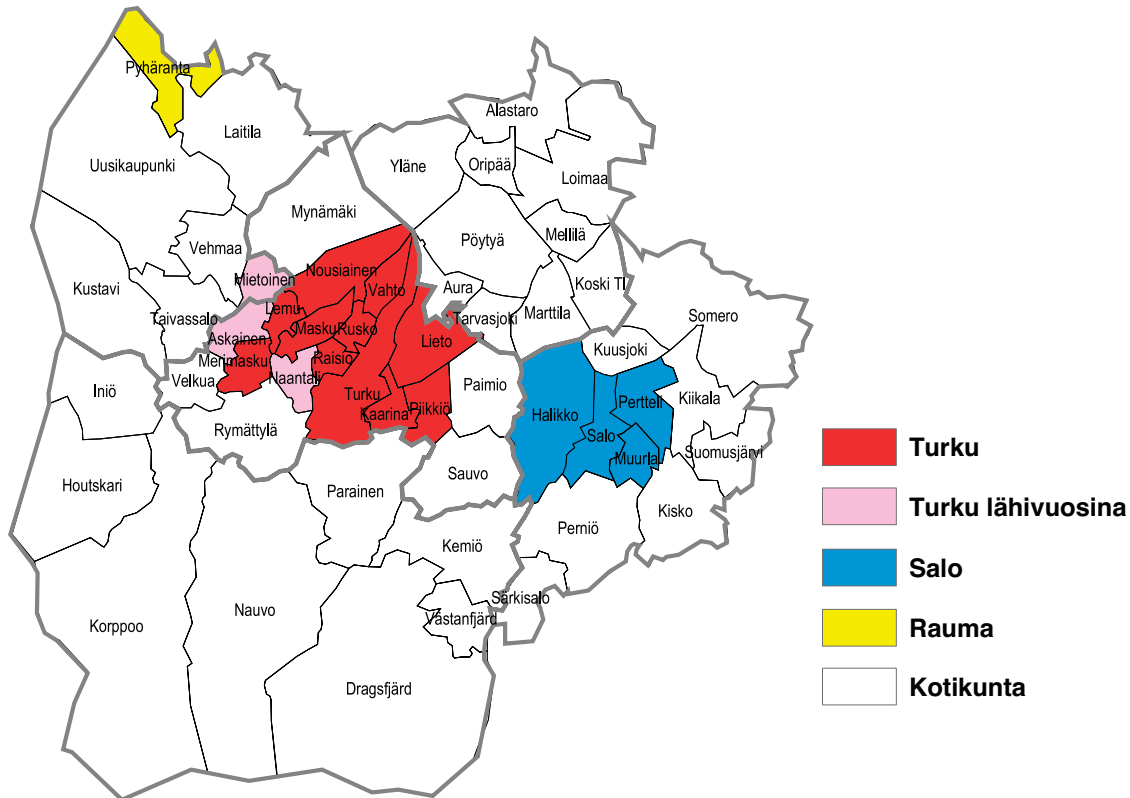
Pendlingsområdet Salo är unikt även på internationell nivå: Från landskapscentralorten Åbo arbetar man i regioncentralorten Salo (1108 personer) tre gånger mera än från Salo till Åbo (377 personer). Denna utveckling har förstärkts allt mer. För fyra kommuner är Salo den primära pendlingskommunen.

Raumo-centreringen för Nystad och Letala har inte blivit starkare, medan åter allt flera från Pyhänta arbetspendlar till Raumo. Från Mietois, Tövsala och Gustavs riktar sig de yrkesverksamma arbetsresor allt mer till Åbo-regionen än till andra platser i Vakka-Suomi.

Arbetspendlingsområdet för kommunerna i Loimaa-regionen är inte så splittrat som för Vakka-Suomi. Åbocentreringen är klart kraftigare än i Vakka-Suomi. Pendlandet över landskapsgränserna är också mindre.

Liikenneyhteyksien takia Turunmaan saaristokuntien työssäkäyntialueiden tarkasteluun tulisi suhtautua varauksella. On hyvin epätodennäköistä, että saariston asukkaat kulkevat päivittäin töihin Turkuun. Moni saariston vakituinen asukas, jonka työpaikka sijaitsee Turussa, omistaa todennäköisesti kakkosasunnon Turussa. Todellinen työmatkaliikenne jää siten Turun kaupungin rajojen sisäpuolelle.

På grund av trafikförbindelserna bör man förhålla sig med reservation till en granskning av pendlingsområdena för skärgårdskommunerna i Åboland. Det är mycket osannolikt att skärgårdens invånare dagligen arbetspendlar till Åbo. Mången fast bosatt i skärgården, vars arbetsplats är belägen i Åbo, äger sannolikt en andrabostad i Åbo. Den faktiska arbetsplatstrafiken stannar alltså inom Åbo stads gränser.



Kuvio 4. Ensisijainen työssäkäyntikunta 2003

Figur 4. Den primära pendlingskommunen 2003

Taulukoiden 5–7 tulkinta: Taulukoihin on koottu kuntien työllisten asukkaiden neljä tärkeintä työssäkäyntikuntaa. Vihreällä värillä on merkitty ne kunnat, joissa työllisten ensisijainen työssäkäyntikunta on jokin muu kuin kotikunta eli asuinkunta. Keltaisella värillä on merkitty ne työssäkäyntikunnat, jotka sijaitsevat eri seutukunnassa kuin kotikunta (pl. taulukko 7). Sinisellä värillä on merkitty ne työssäkäyntikunnat, jotka sijaitsevat eri maakunnassa kuin kotikunta. Ensimmäinen luku kunnan nimen perässä kertoo, kuinka suuri osuus kunnan työllisistä asukkaista käy töissä kyseisessä kunnassa. Toinen luku kertoo absoluuttisen henkilölukumäärän. Esimerkiksi Mietoisten työllisistä suurin osa eli 258 henkilöä (32,9 %) käy ensisijaisesti töissä kotikunnassaan eli Mietoissa. Toiseksi eniten (31,2 %) käydään töissä Turussa.

En tolkning av figurena 5-7; I tabellerna har insamlats de fyra viktigaste pendlingskommunerna för de yrkesverksamma invånarna. Med grönt har betecknats de kommuner där den primära pendlingskommunen för de yrkesverksamma invånarna är någon annan än hemkommunen, dvs. boendekommunen. Med gult har betecknats de pendlingskommuner som är belägna i annan regionkommun än hemkommunen (exkl. tabell 7). Med blått har betecknats de pendlingskommuner som är belägna i ett annat landskap än hemkommunen. Det första talet efter kommunens namn visar hur stor andel av kommunens yrkesverksamma invånare som arbetar i kommunen i fråga. Den andra siffran visar det absoluta antalet personer. Till exempel i Mietois arbetar största delen av de yrkesverksamma eller 258 personerna (32,9 %) i sin hemkommun, dvs. Mietois. Näst mest (31,2 %) arbetspendlar man till Åbo.

Tärkeimmät pendelöinti- eli työssäkäyntisuunnat vuonna 2001

Seutu	Työllisen asuinkunta	1. työssäkäyntikunta	2. työssäkäyntikunta	3. työssäkäyntikunta	4. työssäkäyntikunta
Turunmaa	Dragsfjärd	Dragsfjärd (74,8 ; 1041)	Turku (6,3 ; 88)	Kemiö (4,8 ; 67)	Maarianhamina (4,7 ; 66)
	Houtskari	Houtskari (66,4 ; 162)	Turku (13,1 ; 32)	Helsinki (4,5 ; 11)	Nauvo (4,1 ; 10)
	Iniö	Iniö (53,8 ; 56)	Turku (24 ; 25)	Maarianhamina (9,6 ; 10)	Finstrom (2,9 ; 3)
	Kemiö	Kemiö (66,1 ; 899)	Dragsfjärd (9,3 ; 127)	Turku (6,3 ; 85)	Salo (3,5 ; 48)
	Korppoo	Korppoo (56,5 ; 216)	Turku (21,2 ; 81)	Nauvo (5,2 ; 20)	Parainen (3,9 ; 15)
	Nauvo	Nauvo (65,9 ; 405)	Turku (11,9 ; 73)	Parainen (8,9 ; 55)	Maarianhamina (2,9 ; 18)
	Parainen	Parainen (63,7 ; 3357)	Turku (22,2 ; 1168)	Kaarina (2,4 ; 127)	Maarianhamina (2,1 ; 111)
	Västanfjärd	Västanfjärd (55,7 ; 195)	Dragsfjärd (17,7 ; 62)	Kemiö (11,4 ; 40)	Turku (4 ; 14)
Salon seutu	Halikko	Salo (47,4 ; 2026)	Halikko (36,1 ; 1542)	Turku (4,4 ; 189)	Helsinki (1,6 ; 68)
	Kiikala	Kiikala (55,1 ; 435)	Salo (17 ; 134)	Suomusjärvi (4,7 ; 37)	Somero (4,2 ; 33)
	Kisko	Kisko (47,9 ; 352)	Salo (21,2 ; 156)	Helsinki (4,1 ; 30)	Perniö (2,6 ; 19)
	Kuusjoki	Kuusjoki (50,1 ; 416)	Salo (30,6 ; 254)	Halikko (3,1 ; 26)	Pertteli (3 ; 25)
	Muurla	Muurla (40,9 ; 269)	Salo (40,1 ; 264)	Halikko (3,5 ; 23)	Pertteli (2 ; 13)
	Perniö	Perniö (60,8 ; 1614)	Salo (23,4 ; 622)	Halikko (2,4 ; 65)	Tammisaari (2,2 ; 58)
	Pertteli	Salo (43,6 ; 755)	Pertteli (36,5 ; 631)	Halikko (3,8 ; 66)	Turku (2,7 ; 46)
	Salo	Salo (78,5 ; 8935)	Halikko (5,3 ; 598)	Turku (3,5 ; 398)	Pertteli (2 ; 228)
	Somero	Somero (72,1 ; 2859)	Salo (7,3 ; 289)	Forssa (4,1 ; 163)	Helsinki (2,8 ; 111)
	Suomusjärvi	Suomusjärvi (51,1 ; 282)	Salo (18,1 ; 100)	Helsinki (6 ; 33)	Kiikala (2,9 ; 16)
Särkisalo	Särkisalo (65,7 ; 195)	Perniö (11,4 ; 34)	Salo (10,4 ; 31)	Helsinki (2,4 ; 7)	
Turun seutu	Askainen	Askainen (39,1 ; 156)	Turku (33,1 ; 132)	Raisio (6,3 ; 25)	Naantali (3 ; 12)
	Kaarina	Turku (51,2 ; 5059)	Kaarina (29,8 ; 2949)	Salo (2,5 ; 246)	Lieto (2,2 ; 222)
	Lemu	Turku (41,5 ; 304)	Lemu (26 ; 190)	Raisio (11,5 ; 84)	Masku (3,3 ; 24)
	Lieto	Turku (48 ; 3267)	Lieto (33,4 ; 2273)	Kaarina (3,3 ; 228)	Raisio (3,1 ; 210)
	Masku	Turku (43,2 ; 1172)	Masku (28,1 ; 762)	Raisio (10,7 ; 290)	Naantali (4 ; 109)
	Merimasku	Turku (37,7 ; 259)	Merimasku (29,4 ; 202)	Naantali (11,9 ; 82)	Raisio (7,6 ; 52)
	Mynämäki	Mynämäki (50,5 ; 1344)	Turku (23,1 ; 615)	Raisio (5,7 ; 152)	Masku (2,6 ; 69)
	Naantali	Naantali (39,7 ; 2471)	Turku (37,1 ; 2307)	Raisio (8,8 ; 551)	Helsinki (2 ; 125)
	Nousiainen	Nousiainen (35,7 ; 688)	Turku (35,2 ; 679)	Raisio (8 ; 155)	Masku (4,5 ; 87)
	Paimio	Paimio (57,1 ; 2698)	Turku (18,8 ; 888)	Salo (6,5 ; 305)	Kaarina (3 ; 141)
	Piikkiö	Turku (37,8 ; 1152)	Piikkiö (32,2 ; 980)	Kaarina (9,8 ; 298)	Salo (3,8 ; 116)
	Raisio	Turku (47,8 ; 5144)	Raisio (34,7 ; 3730)	Naantali (4,2 ; 455)	Kaarina (1,5 ; 166)
	Rusko	Turku (55,8 ; 934)	Rusko (24,2 ; 405)	Raisio (6 ; 101)	Naantali (2 ; 33)
	Rymättylä	Rymättylä (50,3 ; 444)	Turku (25,9 ; 228)	Naantali (9,3 ; 82)	Raisio (5,6 ; 49)
	Sauvo	Sauvo (48,9 ; 591)	Turku (15,5 ; 187)	Paimio (10,9 ; 132)	Salo (6,3 ; 76)
	Turku	Turku (80,5 ; 60295)	Raisio (2,9 ; 2140)	Kaarina (2,7 ; 2020)	Helsinki (1,9 ; 1454)
Vahto	Turku (42,6 ; 370)	Vahto (33,3 ; 289)	Raisio (5 ; 43)	Rusko (2,1 ; 18)	
Velkua	Velkua (63,2 ; 67)	Turku (17 ; 18)	Raisio (5,7 ; 6)	Naantali (3,8 ; 4)	
Vakka-Suomi	Kustavi	Kustavi (74,8 ; 303)	Turku (6,7 ; 27)	Taivassalo (4,4 ; 18)	Helsinki (1,7 ; 7)
	Laitila	Laitila (76,3 ; 2917)	Uusikaupunki (8,4 ; 320)	Rauma (4,4 ; 170)	Turku (3,4 ; 129)
	Mietoinen	Mietoinen (35,7 ; 285)	Turku (29,9 ; 239)	Mynämäki (8,1 ; 65)	Raisio (8 ; 64)
	Pyhäranta	Rauma (36,5 ; 362)	Pyhäranta (34,5 ; 342)	Uusikaupunki (10 ; 99)	Laitila (7,8 ; 77)
	Taivassalo	Taivassalo (64,1 ; 447)	Turku (12,5 ; 87)	Uusikaupunki (6,9 ; 48)	Kustavi (3,6 ; 25)
	Uusikaupunki	Uusikaupunki (83,3 ; 6130)	Laitila (4,6 ; 337)	Turku (2,9 ; 216)	Rauma (1,8 ; 131)
Vehmaa	Vehmaa (60,1 ; 600)	Turku (12,7 ; 127)	Uusikaupunki (8,2 ; 82)	Raisio (3,1 ; 31)	
Loimaan seutu	Alastaro	Alastaro (60,6 ; 716)	Loimaa (19,7 ; 233)	Turku (2,7 ; 32)	Oripää (2,4 ; 28)
	Aura	Aura (45,1 ; 715)	Turku (29,9 ; 474)	Pöytyä (4,8 ; 76)	Lieto (3,8 ; 60)
	Koski Tl	Koski Tl (67 ; 699)	Salo (6,6 ; 69)	Turku (5,5 ; 57)	Marttila (2,6 ; 27)
	Loimaa	Loimaa (79,6 ; 4341)	Turku (4 ; 216)	Forssa (2,1 ; 115)	Pöytyä (1,5 ; 83)
	Marttila	Marttila (52,4 ; 464)	Turku (12,5 ; 111)	Salo (6,4 ; 57)	Pöytyä (5,2 ; 46)
	Mellilä	Mellilä (50,8 ; 253)	Loimaa (21,3 ; 106)	Turku (7,4 ; 37)	Pöytyä (4,4 ; 22)
	Oripää	Oripää (59,9 ; 345)	Loimaa (8,5 ; 49)	Turku (5,9 ; 34)	Pöytyä (5,4 ; 31)
	Pöytyä	Pöytyä (60,9 ; 1546)	Turku (15 ; 381)	Aura (5,5 ; 140)	Loimaa (4 ; 101)
	Tarvasjoki	Tarvasjoki (42,1 ; 351)	Turku (23,3 ; 194)	Lieto (8,2 ; 68)	Salo (4,3 ; 36)
	Yläne	Yläne (56,9 ; 470)	Turku (13,7 ; 113)	Pöytyä (5 ; 41)	Säkylä (4 ; 33)

Taulukko 5. Varsinais-Suomen kuntien tärkeimmät pendelöintisuunnat 2001

Tabell 5. De viktigaste pendlingsriktningarna 2001 för Egentliga Finlands kommuner

Tärkeimmät pendelöinti- eli työssäkäyntisuunnat vuonna 2003					
Seutu	Työllisen asuinkunta	1. työssäkäyntikunta	2. työssäkäyntikunta	3. työssäkäyntikunta	4. työssäkäyntikunta
Turunmaa	Dragsfjärd	Dragsfjärd (76,7 ; 1062)	Kemiö (5,6 ; 77)	Turku (4,9 ; 68)	Maarianhamina (3,8 ; 52)
	Houtskari	Houtskari (72,3 ; 175)	Turku (9,1 ; 22)	Nauvo (4,5 ; 11)	Maarianhamina (3,7 ; 9)
	Iniö	Iniö (67,9 ; 76)	Turku (13,4 ; 15)	Maarianhamina (8,9 ; 10)	Helsinki (2,7 ; 3)
	Kemiö	Kemiö (65,3 ; 861)	Dragsfjärd (9,3 ; 122)	Turku (6,7 ; 88)	Maarianhamina (3 ; 40)
	Korppoo	Korppoo (58,3 ; 211)	Turku (20,2 ; 73)	Nauvo (4,7 ; 17)	Parainen (4,1 ; 15)
	Nauvo	Nauvo (67,4 ; 416)	Turku (10,4 ; 64)	Parainen (8,8 ; 54)	Maarianhamina (3,2 ; 20)
	Parainen	Parainen (62,2 ; 3311)	Turku (23,8 ; 1268)	Kaarina (2,4 ; 129)	Maarianhamina (2,3 ; 124)
	Västanfjärd	Västanfjärd (57 ; 199)	Dragsfjärd (15,8 ; 55)	Kemiö (10 ; 35)	Turku (4 ; 14)
Salon seutu	Halikko	Salo (47,6 ; 2060)	Halikko (35,1 ; 1521)	Turku (4,3 ; 187)	Helsinki (1,6 ; 69)
	Kiikala	Kiikala (52,8 ; 411)	Salo (17,2 ; 134)	Somero (4,6 ; 36)	Pertteli (4,1 ; 32)
	Kisko	Kisko (48,2 ; 349)	Salo (22,5 ; 163)	Helsinki (4 ; 29)	Lohja (3,9 ; 28)
	Kuusjoki	Kuusjoki (50,7 ; 392)	Salo (28,7 ; 222)	Pertteli (3,1 ; 24)	Turku (2,7 ; 21)
	Muurla	Salo (44,1 ; 284)	Muurla (36,8 ; 237)	Halikko (3,3 ; 21)	Pertteli (2,5 ; 16)
	Perniö	Perniö (60,5 ; 1578)	Salo (22,6 ; 589)	Halikko (2,4 ; 62)	Tammisaari (2,3 ; 61)
	Pertteli	Salo (41,4 ; 713)	Pertteli (38,1 ; 655)	Halikko (4,1 ; 71)	Turku (2,8 ; 48)
	Salo	Salo (78 ; 8787)	Halikko (5,5 ; 624)	Turku (3,3 ; 377)	Pertteli (2 ; 224)
	Somero	Somero (71,5 ; 2799)	Salo (7 ; 275)	Forssa (4,5 ; 176)	Helsinki (2,7 ; 105)
	Suomusjärvi	Suomusjärvi (48,6 ; 257)	Salo (17,6 ; 93)	Helsinki (7 ; 37)	Kiikala (4,3 ; 23)
Särkisalo	Särkisalo (61,4 ; 167)	Perniö (16,5 ; 45)	Salo (11,8 ; 32)	Helsinki (2,6 ; 7)	
Turun seutu	Askainen	Askainen (37,9 ; 159)	Turku (33,6 ; 141)	Raisio (6 ; 25)	Naantali (3,8 ; 16)
	Kaarina	Turku (50,2 ; 5061)	Kaarina (29,9 ; 3019)	Raisio (2,6 ; 267)	Salo (2,4 ; 243)
	Lemu	Turku (40,9 ; 306)	Lemu (26,6 ; 199)	Raisio (12,2 ; 91)	Naantali (2,8 ; 21)
	Lieto	Turku (47,8 ; 3295)	Lieto (32,7 ; 2254)	Kaarina (3,7 ; 253)	Raisio (3,3 ; 224)
	Masku	Turku (44,5 ; 1257)	Masku (27,2 ; 767)	Raisio (10,5 ; 297)	Naantali (3,5 ; 100)
	Merimasku	Turku (39,5 ; 293)	Merimasku (25,9 ; 192)	Naantali (10,8 ; 80)	Raisio (10,5 ; 78)
	Mynämäki	Mynämäki (50,6 ; 1367)	Turku (23,2 ; 627)	Raisio (5,8 ; 157)	Masku (2,4 ; 66)
	Naantali	Naantali (39,2 ; 2469)	Turku (37,1 ; 2333)	Raisio (9,2 ; 577)	Helsinki (2,1 ; 131)
	Nousiainen	Turku (35 ; 698)	Nousiainen (34,5 ; 688)	Raisio (8,6 ; 172)	Masku (5,1 ; 101)
	Paimio	Paimio (55,3 ; 2555)	Turku (19,4 ; 897)	Salo (7,3 ; 338)	Kaarina (3,5 ; 160)
	Piikkiö	Turku (39,3 ; 1193)	Piikkiö (31,3 ; 951)	Kaarina (9,3 ; 282)	Salo (3,8 ; 115)
	Raisio	Turku (47,3 ; 5074)	Raisio (34,8 ; 3729)	Naantali (4,3 ; 461)	Kaarina (1,7 ; 181)
	Rusko	Turku (54,2 ; 948)	Rusko (24,1 ; 421)	Raisio (6,9 ; 120)	Lieto (1,9 ; 34)
	Rymättylä	Rymättylä (48,3 ; 438)	Turku (25,7 ; 233)	Naantali (9,3 ; 84)	Raisio (6,4 ; 58)
	Sauvo	Sauvo (49,5 ; 619)	Turku (16,6 ; 208)	Paimio (10,7 ; 134)	Salo (7 ; 88)
	Turku	Turku (79,9 ; 59571)	Raisio (3,1 ; 2334)	Kaarina (2,8 ; 2075)	Helsinki (2,1 ; 1542)
Vahto	Turku (44,9 ; 392)	Vahto (32,4 ; 283)	Raisio (5,5 ; 48)	Rusko (2,5 ; 22)	
Velkua	Velkua (61,8 ; 63)	Velkua (16,7 ; 17)	Raisio (2,9 ; 3)	Naantali (2,9 ; 3)	
Vakka-Suomi	Kustavi	Kustavi (70,2 ; 285)	Turku (7,1 ; 29)	Taivassalo (4,4 ; 18)	Uusikaupunki (3,2 ; 13)
	Laitila	Laitila (76,4 ; 2776)	Uusikaupunki (7,7 ; 280)	Rauma (4,6 ; 166)	Turku (3,7 ; 134)
	Mietoinen	Mietoinen (32,9 ; 258)	Turku (31,2 ; 245)	Raisio (8,5 ; 67)	Mynämäki (7,3 ; 57)
	Pyhäranta	Rauma (39,4 ; 360)	Pyhäranta (33,1 ; 302)	Uusikaupunki (9,4 ; 86)	Laitila (8,9 ; 81)
	Taivassalo	Taivassalo (63,9 ; 450)	Turku (12,6 ; 89)	Uusikaupunki (6,1 ; 43)	Kustavi (2,8 ; 20)
	Uusikaupunki	Uusikaupunki (81,7 ; 5370)	Laitila (5 ; 330)	Turku (3,5 ; 231)	Rauma (1,7 ; 112)
	Vehmaa	Vehmaa (59,4 ; 601)	Turku (12,3 ; 124)	Uusikaupunki (5,9 ; 60)	Taivassalo (3,4 ; 34)
Loimaan seutu	Alastaro	Alastaro (59,1 ; 685)	Loimaa (20,9 ; 242)	Turku (3,2 ; 37)	Oripää (1,8 ; 21)
	Aura	Aura (43,5 ; 709)	Turku (32 ; 522)	Pöytyä (4,3 ; 70)	Lieto (3,1 ; 50)
	Koski TI	Koski TI (66,6 ; 709)	Salo (7,1 ; 76)	Turku (5,5 ; 59)	Marttila (2,9 ; 31)
	Loimaa	Loimaa (79,8 ; 4320)	Turku (4,1 ; 222)	Forssa (2,3 ; 123)	Pöytyä (1,3 ; 70)
	Marttila	Marttila (52,6 ; 480)	Turku (14,2 ; 130)	Salo (5,5 ; 50)	Pöytyä (3,8 ; 35)
	Mellilä	Mellilä (53,2 ; 263)	Loimaa (20 ; 99)	Turku (7,1 ; 35)	Pöytyä (4,3 ; 21)
	Oripää	Oripää (57,5 ; 332)	Loimaa (10,7 ; 62)	Turku (7,6 ; 44)	Pöytyä (5,4 ; 31)
	Pöytyä	Pöytyä (59,3 ; 1530)	Turku (16,6 ; 428)	Aura (5,4 ; 138)	Loimaa (3,7 ; 96)
	Tarvasjoki	Tarvasjoki (43,3 ; 368)	Turku (21,1 ; 179)	Lieto (8,4 ; 71)	Salo (4 ; 34)
	Yläne	Yläne (55 ; 470)	Turku (14,5 ; 124)	Säkylä (5,4 ; 46)	Pöytyä (4,2 ; 36)

Taulukko 6. Varsinais-Suomen kuntien tärkeimmät pendelöintisuunnat 2003

Tabell 6. De viktigaste pendlingsriktningarna 2003 för Egentliga Finlands kommuner

Tärkeimmät pendelöinti- eli työssäkäyntisuunnat Satakunnassa ja Varsinais-Suomen ympäristökunnissa vuonna 2003					
Alue	Työllisen asuinkunta	1. työssäkäyntikunta	2. työssäkäyntikunta	3. työssäkäyntikunta	4. työssäkäyntikunta
Satakunta	Eura	Eura (73,8 ; 2895)	Säkylä (5,4 ; 213)	Rauma (4,8 ; 189)	Kiukainen (2,4 ; 94)
	Eurajoki	Eurajoki (45,2 ; 1099)	Rauma (39,5 ; 960)	Pori (5 ; 122)	Eura (1,2 ; 28)
	Harjavalta	Harjavalta (65,8 ; 2070)	Pori (13,3 ; 418)	Kokemäki (4,8 ; 152)	Nakkila (4 ; 125)
	Honkajoki	Honkajoki (78,1 ; 658)	Kankaanpää (10,7 ; 90)	Pori (1,8 ; 15)	Isojoki (1,4 ; 12)
	Huittinen	Huittinen (76,1 ; 2853)	Vammala (4,1 ; 152)	Äetsä (2,2 ; 81)	Kokemäki (2,1 ; 78)
	Jämijärvi	Jämijärvi (59,9 ; 518)	Kankaanpää (21,3 ; 184)	Ikaalinen (5,9 ; 51)	Parkano (2,9 ; 25)
	Kankaanpää	Kankaanpää (83,3 ; 4224)	Pori (3,5 ; 178)	Tampere (1,6 ; 82)	Parkano (1,4 ; 70)
	Karvia	Karvia (79,9 ; 873)	Kankaanpää (4,7 ; 51)	Parkano (3,4 ; 37)	Honkajoki (1,6 ; 18)
	Kiikoinen	Kiikoinen (58,3 ; 268)	Vammala (13,5 ; 62)	Pori (7 ; 32)	Kokemäki (4,3 ; 20)
	Kiukainen	Kiukainen (53,8 ; 714)	Eura (12,1 ; 161)	Harjavalta (10,3 ; 137)	Pori (6,3 ; 84)
	Kodisjoki	Rauma (47,1 ; 107)	Kodisjoki (31,7 ; 72)	Laitila (7 ; 16)	Uusikaupunki (2,6 ; 6)
	Kokemäki	Kokemäki (69,5 ; 2344)	Harjavalta (8,6 ; 289)	Pori (4,9 ; 166)	Huittinen (3,5 ; 117)
	Köyliö	Köyliö (45,2 ; 560)	Säkylä (19,1 ; 236)	Eura (14,1 ; 174)	Huittinen (4,4 ; 54)
	Lappi	Lappi (48,9 ; 646)	Rauma (32,9 ; 434)	Eura (5,2 ; 69)	Laitila (2,3 ; 30)
	Lavia	Lavia (65,4 ; 515)	Kankaanpää (9 ; 71)	Pori (7,1 ; 56)	Nokia (2,7 ; 21)
	Luvia	Luvia (42,1 ; 574)	Pori (38,5 ; 525)	Rauma (6,1 ; 83)	Uvila (2,9 ; 39)
	Merikarvia	Merikarvia (77 ; 986)	Pori (10,7 ; 137)	Siikainen (2,4 ; 31)	Noormarkku (0,9 ; 12)
	Nakkila	Nakkila (50 ; 1174)	Pori (23,8 ; 558)	Harjavalta (10,9 ; 256)	Uvila (4,7 ; 111)
	Noormarkku	Pori (44,5 ; 1081)	Noormarkku (40,4 ; 981)	Uvila (2,7 ; 66)	Kankaanpää (2,3 ; 55)
	Pomarkku	Pomarkku (59,3 ; 522)	Pori (17 ; 150)	Noormarkku (8,7 ; 77)	Kankaanpää (4,9 ; 43)
	Pori	Pori (85,8 ; 25738)	Uvila (3 ; 901)	Harjavalta (1,5 ; 448)	Helsinki (1,1 ; 318)
	Punkalaidun	Punkalaidun (72,3 ; 980)	Huittinen (6,3 ; 86)	Vammala (3,1 ; 42)	Uusikaupunki (2,7 ; 36)
	Rauma	Rauma (82,9 ; 13010)	Eurajoki (3,5 ; 554)	Pori (2,5 ; 398)	Laitila (1,3 ; 207)
Siikainen	Siikainen (67,9 ; 463)	Pori (8,4 ; 57)	Merikarvia (6,7 ; 46)	Kankaanpää (5,9 ; 40)	
Säkylä	Säkylä (67 ; 1512)	Eura (13,8 ; 312)	Köyliö (2,3 ; 51)	Turku (2 ; 46)	
Uvila	Pori (45,1 ; 2635)	Uvila (39,3 ; 2292)	Harjavalta (3,1 ; 182)	Nakkila (2,7 ; 159)	
Vampula	Vampula (64,6 ; 450)	Huittinen (12,5 ; 87)	Loimaa (5 ; 35)	Säkylä (3,9 ; 27)	
Varsinais-Suomen ympäristökunnat (pl. Satakunta ja Ahvenanmaa)	Humppila	Humppila (52,8 ; 578)	Forssa (22,8 ; 250)	Loimaa (4,5 ; 49)	Jokioinen (4,3 ; 47)
	Ypäjä	Ypäjä (53,8 ; 605)	Forssa (16,5 ; 185)	Loimaa (10,1 ; 114)	Jokioinen (5,1 ; 57)
	Jokioinen	Jokioinen (47,7 ; 1188)	Forssa (35 ; 873)	Tammela (3,3 ; 82)	Helsinki (2 ; 50)
	Tammela	Tammela (43 ; 1169)	Forssa (39,5 ; 1074)	Jokioinen (3,6 ; 99)	Hämeenlinna (2,2 ; 59)
	Nummi-Pusula	Nummi-Pusula (45,2 ; 1151)	Helsinki (13,2 ; 335)	Lohja (11,5 ; 293)	Espoo (8,8 ; 225)
	Sammatti	Sammatti (38,4 ; 219)	Lohja (28,4 ; 162)	Helsinki (6,3 ; 36)	Espoo (5,8 ; 33)
	Karjalohja	Karjalohja (47,9 ; 278)	Lohja (22,4 ; 130)	Helsinki (7,6 ; 44)	Pohja (4 ; 23)
	Pohja	Pohja (53,5 ; 1171)	Karjaa (16,5 ; 361)	Tammisaari (10,1 ; 222)	Helsinki (6,1 ; 134)
	Tammisaari	Tammisaari (73,6 ; 4605)	Hanko (6,6 ; 414)	Karjaa (6 ; 378)	Helsinki (3,9 ; 242)

Taulukko 7. Tärkeimmät pendelöintisuunnat Satakunnassa ja Varsinais-Suomen naapurikunnissa 2003

Tabell 7. De viktigaste pendlingsriktningarna i Satakunda och Egentliga Finlands grannkommuner 2003

Pendelöintisuunnat	Mietoinen	Taivassalo	Kustavi	Vehmaa	Laitila	Pyhäranta	Uusi- kaupunki
Asuinkunta	258	450	285	601	2 776	302	5 379
Vakka-Suomen muihin kuntiin	40	85	33	236	331	167	423
Turun seudulle	447	142	49	131	216	28	367
Satakuntaan	8	3	5	13	228	397	181
Muualle	32	24	34	30	84	19	222
Työlliset yhteensä	785	704	406	1 011	3 635	913	6 572

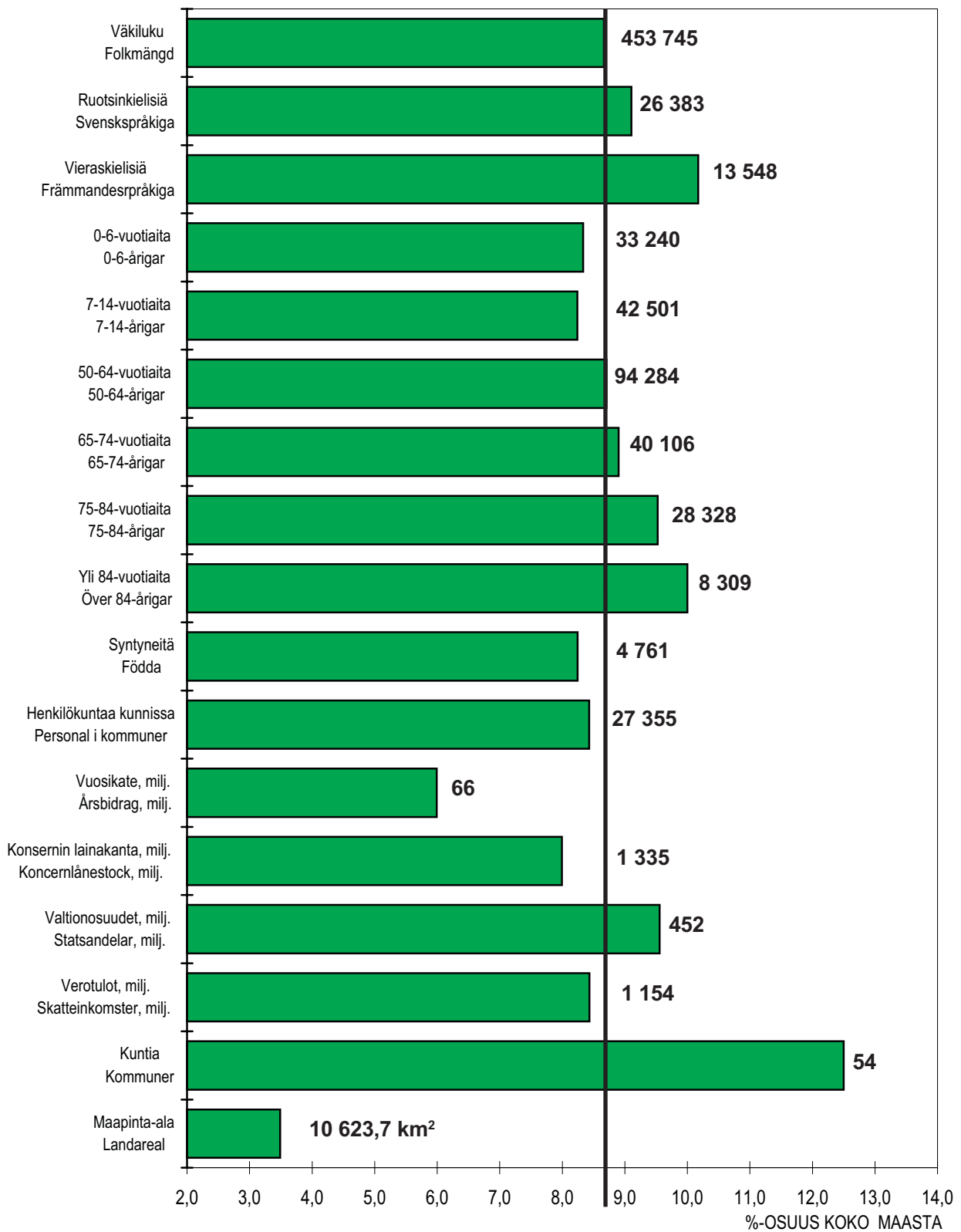
Taulukko 8. Vakka-Suomen kuntien työllisten asukkaiden pendelöintisuunnat 2003

Tabell 8. Pendlingsriktningarna för de yrkesverksamma personerna i kommunerna i Vakka-Suomi 2003

Varsinais-Suomi numeroina
Egentliga Finland i siffror

Väestö - Befolkning	1999	2000	2001	2002	2003	2004
Väkiluku - Folkmängd	445 542	447 103	449 293	450 968	452 444	453 745
Ruotsinkielisiä - Svenskspråkiga	26 305	26 221	26 279	26 292	26 329	26 383
Vieraskielisiä - Främmandespråkiga	9 323	10 022	11 271	12 181	12 903	13 548
Ulkomaalaisia - Utlänningar	8 880	9 392	10 352	10 941	11 192	10 942
Syntyneet - Födda	4 991	4 814	4 632	4 564	4 577	4 761
Syntyneiden enemmys - Födelseöverskott	519	223	169	60	209	459
Maassamuutto (netto) - Omflyttning (netto)	1 527	1 047	1 302	1 103	784	259
Maahanmuutto (netto) - Inflyttning (netto)	450	297	714	552	480	585
Kokonaisnettomuutto - Total nettoflyttning	1 977	1 344	2 016	1 655	1 264	824
Työllisyys ja toimeentulo - Sysselsättning och utkomst	1999	2000	2001	2002	2003	2004
Työttömyysaste - Arbetslöshetsgrad (%)	12,8	11,5	10,3	10,3	10,1	10,3
Arbetslösa arbetsökande (inkl. permitterade)	27 019	25 103	22 771	22 937	22 538	22 726
* Pitkäaikaistyöttömiä - Långtidsarbetslösa	7 923	7 578	5 912	5 761	5 330	5 326
* Alle 25-vuotiaita - Under 25-åriga arbetslösa	3 804	3 323	3 001	3 144	2 986	2 950
Työllisyysaste - Sysselsättningsgrad (%) (työvoimatutkimus)	69,0	69,6	69,5	70,2	69,5	67,9
Työllisyysaste - Sysselsättningsgrad (%) (työssäkäyntitilasto)	64,9	66,2	66,1	66,0	65,4	*
Taloudellinen huoltosuhte - Ekonomisk försörjnings kvot	1,31	1,26	1,27	1,27	1,29	*
Toimeentulotukea saaneiden osuus väestöstä	8,6	8,0	7,7	7,6	7,8	7,0
Antalet mottagare av utkomststöd, andel av befolkningen						
Työllisiä - Sysselsätta	193 145	197 908	198 317	198 472	197 332	*
Työpaikkoja - Arbetsplatser	190 487	195 164	194 993	195 216	193 432	*
Yrittäjiä ja yksityisen sektorin työpaikat						*
Företagare och arbetsplatser inom den privata sektorn	132 697	137 789	138 142	138 193	135 749	*
Työpaikkarakenne - Arbetsplatsstruktur (%)						*
* Alkutuotanto - Primärproduktion	5,5	5,2	4,9	4,7	4,6	*
* Teollisuus - Tillverkning	24,1	24,0	23,5	23,1	21,7	*
* Rakentaminen - Byggverksamhet	6,6	6,9	6,7	6,5	6,4	*
* Kauppa, majoitus- ja ravit. toiminta						*
Handel, hotell- och restaurangverksamhet	13,5	13,5	13,9	14,0	14,2	*
* Muut palvelut - Andra tjänster	47,9	48,2	48,8	49,4	51,0	*
Yritystoiminta ja elinkeinoelämä	1999	2000	2001	2002	2003	2004
Företagverksamhet och näringsliv						
Maatiloja - Jordbrukslägenheter	8 867	8 509	8 197	7 977	7 834	7 633
Toimivia yrityksiä - Fungerande företag (31.12.)	21 556	21 932	22 296	22 569	23 020	23 491
Toimipaikkoja - Verksamhetsställe	22 517	23 005	23 475	23 746	23 884	24 368
Arvonlisäys/asukas käyvin hinnoin						*
Förädlingsvärde/inv. till löpande priser, €	21 151	20 978	20 977	23 702	23 290	*
Arvonlisäys/asukas kiintein vuoden 2000 hinnoin, koko maa=100	103,0	96,0	91,4	99,5	95,8	*
Förädlingsvärde/inv. till 2000 års priser, hela landet=100						
Koulutus - Utbildning	1999	2000	2001	2002	2003	2004
Korkea-asteen tutkinnon suorittanut väestö, osuus 15-vuotta täyttäneistä (indeksoituna koko maa =100)	22,5	22,9	23,2	23,7	24,1	24,6
Befolkningen som avlagt examen på högre nivå, andel av den 15 års fyllda befolkningen (ind. hela landet = 100)	(98,3)	(98,3)	(97,9)	(97,9)	(98,0)	(98,4)
Kuntatalous - Kommunal ekonomi	1999	2000	2001	2002	2003	2004e
Tuloveroprosentti - Inkomstskattesats	17,24	17,48	17,50	17,61	17,83	17,84
Vuosikate/asukas - Årsbidrag/inv., €	207	267	373	506	216	146
Verotulot/asukas - Skatteinkomster/inv., €	2 306	2 438	2 685	2 697	2 514	2 542
Valtionosuudet/asukas - Statsandelar/inv., €	609	658	738	810	866	997
Lainakanta/asukas - Länestock/inv., €	860	718	651	600	595	695
Konsernilainakanta/asukas - Koncernlänestock/inv., €	2 450	2 563	2 678	2 741	2 840	2 943
Investoinnit/asukas - Investeringar/inv., €	335	400	397	418	442	450
Vuosikate/investoinnit - Årsbidrag/investeringar	62	67	94	121	49	33

**VARSINAIS-SUOMEN PROFILI
PROFILEN AV EGENTLIGA FINLAND
2004**



Lähteet: Tilastokeskus, Kuntaliitto

Källor: Statistikcentralen, Kommunförbundet

Viiva kuvaa väkiluvun mukaista viitearvoa.

Linjen beskriver referenstal som grundar sig på folkmängden.

Maakunnan tila Landskapets tillstånd 2/2005

Varsinais-Suomen liiton julkaisuja
Publikationer av Egentliga Finlands förbund

Lisätietoja / ytterligare information

Mervi Kylmä
mervi.kylmala@varsinais-suomi.fi



Varsinais-Suomen liitto
Egentliga Finlands förbund
PL 273 (Ratapihankatu 36), 20101 Turku
puh./tfn 2100 900, fax 2100 901
kirjaamo@varsinais-suomi.fi
www.varsinais-suomi.fi

Varsinais-Suomen TE-keskus
Egentliga Finlands arbetskrafts och näringscentralen
PL 236, 20101 Turku
puh./tfn 010 6022 500, fax (kirjaamo) 010 6022 701
varsinais-suomi@te-keskus.fi
www.te-keskus.fi/varsinais-suomi

Varsinais-Suomen tutkimus- ja ennakointipalvelu
Egentliga Finlands forskning och framsyn service
Ratapihankatu 36, 20100 Turku
puh./tfn 010 6022 500, fax (kirjaamo) 010 6022 701
ennakointi@luotain.fi

ISBN 952-5599-04-3